СОГЛАСОВАНО
Председатель Межрегиональной общественной организации помощи инвалидам "ПРЕКРАСНЫЙ МИР"
_____ Никитина Н.М.
«___» _____ 2025 г

УТВЕРЖДАЮ
Заведующий Государственного бюджетного дошкольного образовательного учреждения детский сад №17 Выборгского района Санкт-Петербурга
_____ Бурина Н.Б.
«___» _____ 2025 г

ПАСПОРТ ДОСТУПНОСТИ
объекта социальной инфраструктуры (ОСИ)

№ 350 от «29» мая 2025 г.

1. Общие сведения об объекте

1.1. Наименование объекта: Государственное бюджетное дошкольное образовательное учреждение детский сад №17 Выборгского района Санкт-Петербурга
1.2. Адрес объекта: 194156, город Санкт-Петербург, улица Манчестерская, дом 3, корпус 3, строение 1
1.3. Сведения о размещении объекта:
отдельно стоящее здание 3 этажа, 4554,6 кв.м.;
наличие прилегающего земельного участка: да, 9500 кв.м.
1.4. Год постройки здания: 2023 последнего капитального ремонта - нет данных
1.5. Дата предстоящего планового капитального ремонта: - нет данных

Сведения об организации, расположенной на объекте:

1.6. Наименование организации: Государственное бюджетное дошкольное образовательное учреждение детский сад №17 Выборгского района Санкт-Петербурга
1.7. Юридический адрес организации: 194156, город Санкт-Петербург, улица Манчестерская, дом 3, корпус 3, строение 1
1.8. Основание для пользования объектом: оперативное управление
1.9. Форма собственности: государственная
1.10. Территориальная принадлежность: региональная
1.11. Вышестоящая организация: Администрация Выборгского района Санкт-Петербурга
1.12. Адрес вышестоящей организации: 194100, Санкт-Петербург, Большой Сампсониевский проспект, дом 86
1.13. Телефон: +7(812) 295-31-46; Факс: +7(812) 596-31-51, E-mail: tuvyb@gov.spb.ru

2. Характеристика деятельности организации на объекте (по обслуживанию населения)

2.1. Сфера деятельности: ОКВЭД 85.11 Образование дошкольное; 85.41 Образование дополнительное детей и взрослых, 85.41.91 Деятельность по организации отдыха детей и их оздоровления.
2.2. Виды оказываемых услуг: Деятельность в области образования;
2.3. Форма оказания услуг: на объекте;
2.4. Категории обслуживаемого населения по возрасту: дети;
2.5. Категории обслуживаемых инвалидов: инвалиды на креслах-колясках, инвалиды с нарушениями опорно-двигательного аппарата, инвалиды с нарушением слуха, инвалиды с нарушением зрения, инвалиды с нарушением интеллекта

2.6. Плановая мощность (посещаемость (количество обслуживаемых в день) вместимость, пропускная способность): 250 человек.

2.7. Участие в исполнении ИПР инвалида, ребенка-инвалида: нет;

3. Состояние доступности объекта

3.1. Путь следования к объекту пассажирским транспортом:
Остановка общественного транспорта Проспект Энгельса
Автобус: №40,№86
Трамвай: №20, №21
Станция метро: «Удельная» - 1,72 км.

3.2. Путь к объекту от ближайшей остановки пассажирского транспорта:

3.2.1. Расстояние от остановки: Проспект Энгельса
до объекта: 990 м; время движения (пешком): 15 мин;

3.2.2. Перекрестки наличие – регулируемые

3.2.3. Информация на пути следования к объекту (наличие): визуальная

3.2.4. Перепады высот на пути пешеходного движения: да

3.2.5. Обустройство перепадов высот для инвалидов на креслах-колясках: нет;

Необходимые организационные решения:

3.3. Организация доступности объекта для инвалидов - форма обслуживания

№ п/п	Категория инвалидов (вид нарушения)	Вариант организации доступности объекта (формы обслуживания) *
1	Все категории инвалидов и МГН	
	в том числе инвалиды:	
2	передвигающиеся на креслах-колясках	ДУ
3	с нарушениями опорно-двигательного аппарата	ДУ
4	с нарушениями зрения	ДУ
5	с нарушениями слуха	ДУ
6	с нарушениями умственного развития	ДУ

* - указывается один из вариантов: «А», «Б», «ДУ», «ВНД» (вариант «А» - доступность всех зон и помещений (универсальная); вариант «Б» - выделены для обслуживания инвалидов специальные участки и помещения; вариант «ДУ» - обеспечена условная доступность: помощь сотрудника организации на объекте, либо услуги представляются на дому или дистанционно; «ВНД» - временно недоступно: доступность не организована).

3.4. Состояние доступности основных структурно-функциональных зон

№ п/п	Основные структурно-функциональные зоны	Состояние доступности, в том числе для основных категорий инвалидов **
1	Территория, прилегающая к зданию (участок)	ДУ(К,О,Г,У), ВНД (С)
2	Вход (входы) в здание	ДЧ (К,О,Г,У), ВНД (С)
3	Путь (пути) движения внутри здания (в т.ч. пути эвакуации)	ДЧ (К,О,Г,У), ДУ (С)
4	Зона целевого назначения здания (целевого посещения объекта)	
4.1	Кабинетная форма обслуживания	ДЧ (К,О,Г,У), ДУ (С)
4.2	Зальная форма обслуживания	ДЧ (К,О,Г,У), ДУ (С)
5	Санитарно-гигиеническое помещение	ДЧ (О,С,Г,У), ДУ (К)

6	Система информации и связи (на всех зонах)	ДЧ (К,О, С,Г,У)

** - Указывается: ДП-В - доступно полностью всем; ДП-И (К - инвалиды, передвигающиеся на креслах-колясках, О - инвалиды с нарушениями опорно-двигательного аппарата, С - инвалиды с нарушениями зрения, Г - с нарушениями слуха, У - с нарушениями умственного развития) - доступно полностью избирательно (указать категорию инвалидов); ДЧ-В - доступно частично всем; ДЧ-И (К, О, С, Г, У) - доступно частично избирательно (указать категорию инвалидов); ДУ (К, О, С, Г, У) - доступно условно (указать категорию инвалидов); ВНД - временно недоступно (*)

(*) - состояние доступности указано в соответствии с приказом Минтруда России от 25.12.2012 № 627 «Об утверждении методики, позволяющей объективизировать и систематизировать доступность объектов и услуг в приоритетных сферах жизнедеятельности для инвалидов и других маломобильных групп населения, с возможностью учета региональной специфики».

3.5. Итоговое заключение о состоянии доступности ОСИ:

К - ДУ	**О - ДЧ**	**С - ДУ**	**Г - ДЧ**	**У - ДЧ**

4. Управленческие решения

4.1. Рекомендации по адаптации основных структурных элементов объекта:

№ п/п	Основные структурно-функциональные зоны	Рекомендации по адаптации объекта (вид работы) *
1	Территория, прилегающая к зданию (участок)	Текущий ремонт, организационные решения
2	Вход (входы) в здание	Текущий ремонт, организационные решения
3	Путь (пути) движения внутри здания (в т.ч. пути эвакуации)	Текущий ремонт, организационные решения, индивидуальное решение с ТСР
4	Зона целевого назначения здания (целевого посещения объекта)	Текущий ремонт, организационные решения
5	Санитарно-гигиенические помещения	Текущий ремонт, организационные решения
6	Система информации на объекте (на всех зонах)	Текущий ремонт, организационные решения, индивидуальное решение с ТСР

* - Указывается один из вариантов (видов работ): не нуждается; ремонт (текущий, капитальный); индивидуальное решение с ТСР; технические решения невозможны - организация альтернативной формы обслуживания; организационные решения.

4.2. Период проведения работ _____
в рамках исполнения _____
(указывается наименование документа: программы, плана)

4.3. Ожидаемый результат (по состоянию доступности) после выполнения работ по адаптации:

К - ДЧ	**О - ДП**	**С - ДЧ**	**Г - ДП**	**У - ДП**

4.4. Для принятия решения требуется / не требуется (нужное подчеркнуть):

4.4.1. согласование на Комиссии: _____
(наименование Комиссии по координации деятельности в сфере обеспечения доступной среды жизнедеятельности для инвалидов и других МГН)

4.4.2. согласование работ с надзорными органами (в сфере проектирования и строительства, архитектуры, охраны памятников)

4.4.3. техническая экспертиза, разработка проектно-сметной документации

4.4.4. согласование с вышестоящей организацией (собственником объекта)

4.4.5. согласование с общественными организациями инвалидов: в соответствии со ст. 15 ФЗ от 24.11.1995 г. № 181-ФЗ «О социальной защите инвалидов в РФ», необходимо согласование мер для обеспечения доступа инвалидов к месту предоставления услуг, если объект невозможно полностью приспособить с учетом потребностей инвалидов до проведения реконструкции или капитального ремонта.
(разработка Акта согласованных мер)

4.5. Информация размещена (обновлена) на Карте доступности субъекта Российской Федерации «Доступная среда жизнедеятельности инвалидов Санкт- Петербурга» по адресу: https://www.city4you.spb.ru

5. Особые отметки

Паспорт сформирован на основании:

1. Анкеты (информации об объекте социальной инфраструктуры) к Паспорту доступности ОСИ № 350 от 29 мая 2025 г.
2. Акта обследования ОСИ к Паспорту доступности ОСИ № 350 от 29 мая 2025 г

Приложение 1
к Паспорту доступности ОСИ

АНКЕТА
(информация об объекте социальной инфраструктуры)

№ 350 от «29» мая 2025 г.

1. Общие сведения об объекте

1.1. Наименование объекта: Государственное бюджетное дошкольное образовательное учреждение детский сад №17 Выборгского района Санкт-Петербурга
1.2. Адрес объекта: 194156, город Санкт-Петербург, улица Манчестерская, дом 3, корпус 3, строение 1
1.3. Сведения о размещении объекта:
отдельно стоящее здание 3 этажа, 4554,6 кв.м.;
наличие прилегающего земельного участка: да, 9500 кв.м.
1.4. Год постройки здания: 2023 последнего капитального ремонта - нет данных
1.5. Дата предстоящего планового капитального ремонта: - нет данных

Сведения об организации, расположенной на объекте:

1.6. Наименование организации: Государственное бюджетное дошкольное образовательное учреждение детский сад №17 Выборгского района Санкт-Петербурга
1.7. Юридический адрес организации: 194156, город Санкт-Петербург, улица Манчестерская, дом 3, корпус 3, строение 1
1.8. Основание для пользования объектом: оперативное управление
1.9. Форма собственности: государственная
1.10. Территориальная принадлежность: региональная
1.11. Вышестоящая организация: Администрация Выборгского района Санкт-Петербурга
1.12. Адрес вышестоящей организации: 194100, Санкт-Петербург, Большой Сампсониевский проспект, дом 86
1.13. Телефон: +7(812) 295-31-46; Факс: +7(812) 596-31-51, E-mail: tuvyb@gov.spb.ru

2. Характеристика деятельности организации на объекте
(по обслуживанию населения)

2.1. Сфера деятельности: ОКВЭД 85.11 Образование дошкольное, 85.41 Образование дополнительное детей и взрослых, 85.41.91 Деятельность по организации отдыха детей и их оздоровления;
2.2. Виды оказываемых услуг: Деятельность в области образования;
2.3. Форма оказания услуг: на объекте;
2.4. Категории обслуживаемого населения по возрасту: дети;
2.5. Категории обслуживаемых инвалидов: инвалиды на креслах-колясках, инвалиды с нарушениями опорно-двигательного аппарата, инвалиды с нарушением слуха, инвалиды с нарушением зрения, инвалиды с нарушением интеллекта

2.6. Плановая мощность (посещаемость (количество обслуживаемых в день) вместимость, пропускная способность): 250 человек.

2.7. Участие в исполнении ИПР инвалида, ребенка-инвалида: нет;

3. Состояние доступности объекта

3.1. Путь следования к объекту пассажирским транспортом:
Остановка общественного транспорта Проспект Энгельса
Автобус: №40,№86
Трамвай: №20, №21
Станция метро: «Удельная» - 1,72 км.

3.2. Путь к объекту от ближайшей остановки пассажирского транспорта:

3.2.1. Расстояние от остановки: Проспект Энгельса
до объекта: 990 м; время движения (пешком): 15 мин;

3.2.2. Перекрестки наличие – регулируемые

3.2.3. Информация на пути следования к объекту (наличие): визуальная

3.2.4. Перепады высот на пути пешеходного движения: да

3.2.5. Обустройство перепадов высот для инвалидов на креслах-колясках: нет;

Необходимые организационные решения:

3.3. Организация доступности объекта для инвалидов - форма обслуживания

№ п/п	Категория инвалидов (вид нарушения)	Вариант организации доступности объекта (формы обслуживания) *
1	Все категории инвалидов и МГН	
	в том числе инвалиды:	
2	передвигающиеся на креслах-колясках	ДУ
3	с нарушениями опорно-двигательного аппарата	ДУ
4	с нарушениями зрения	ДУ
5	с нарушениями слуха	ДУ
6	с нарушениями умственного развития	ДУ

* - указывается один из вариантов: «А», «Б», «ДУ», «ВНД» (вариант «А» - доступность всех зон и помещений (универсальная); вариант «Б» - выделены для обслуживания инвалидов специальные участки и помещения; вариант «ДУ» - обеспечена условная доступность: помощь сотрудника организации на объекте, либо услуги представляются на дому или дистанционно; «ВНД» - временно недоступно: доступность не организована).

3.4. Состояние доступности основных структурно-функциональных зон

№ п/п	Основные структурно-функциональные зоны	Состояние доступности, в том числе для основных категорий инвалидов **
1	Территория, прилегающая к зданию (участок)	ДУ(К,О,Г,У), ВНД (С)
2	Вход (входы) в здание	ДЧ (К,О,Г,У), ВНД (С)
3	Путь (пути) движения внутри здания (в т.ч. пути эвакуации)	ДЧ (К,О,Г,У), ДУ (С)
4	Зона целевого назначения здания (целевого посещения объекта)	
4.1	Кабинетная форма обслуживания	ДЧ (К,О,Г,У), ДУ (С)
4.2	Зальная форма обслуживания	ДЧ (К,О,Г,У), ДУ (С)
5	Санитарно-гигиеническое помещение	ДЧ (О,С,Г,У), ДУ (К)
6	Система информации и связи (на всех зонах)	ДЧ (К,О, С,Г,У)

** - Указывается: ДП-В - доступно полностью всем; ДП-И (К - инвалиды, передвигающиеся на креслах-колясках, О - инвалиды с нарушениями опорно-двигательного аппарата, С - инвалиды с нарушениями зрения, Г - с нарушениями слуха, У - с нарушениями умственного развития) - доступно полностью избирательно (указать категорию инвалидов); ДЧ-В - доступно частично всем; ДЧ-И (К, О, С, Г, У) - доступно частично избирательно (указать категорию инвалидов); ДУ (К, О, С, Г, У) - доступно условно (указать категорию инвалидов); ВНД - временно недоступно (*)

(*) - состояние доступности указано в соответствии с приказом Минтруда России от 25.12.2012 № 627 «Об утверждении методики, позволяющей объективизировать и систематизировать доступность объектов и услуг в приоритетных сферах жизнедеятельности для инвалидов и других маломобильных групп населения, с возможностью учета региональной специфики».

3.5. Итоговое заключение о состоянии доступности ОСИ:

К - ДУ	О - ДЧ	С - ДУ	Г - ДЧ	У - ДЧ

4. Управленческие решения

4.1. Рекомендации по адаптации основных структурных элементов объекта:

№ п/п	Основные структурно-функциональные зоны	Рекомендации по адаптации объекта (вид работы) *
1	Территория, прилегающая к зданию (участок)	Текущий ремонт, организационные решения
2	Вход (входы) в здание	Текущий ремонт, организационные решения
3	Путь (пути) движения внутри здания (в т.ч. пути эвакуации)	Текущий ремонт, организационные решения, индивидуальное решение с ТСР
4	Зона целевого назначения здания (целевого посещения объекта)	Текущий ремонт, организационные решения
5	Санитарно-гигиенические помещения	Текущий ремонт, организационные решения
6	Система информации на объекте (на всех зонах)	Текущий ремонт, организационные решения, индивидуальное решение с ТСР

* - Указывается один из вариантов (видов работ): не нуждается; ремонт (текущий, капитальный); индивидуальное решение с ТСР; технические решения невозможны - организация альтернативной формы обслуживания; организационные решения.

Приложение 2
к Паспорту доступности ОСИ

АКТ ОБСЛЕДОВАНИЯ
объекта социальной инфраструктуры (ОСИ)

№ 350 от «29» мая 2025 г.

1. Общие сведения об объекте

1.1. Наименование объекта: Государственное бюджетное дошкольное образовательное учреждение детский сад №17 Выборгского района Санкт-Петербурга
1.2. Адрес объекта: 194156, город Санкт-Петербург, улица Манчестерская, дом 3, корпус 3, строение 1
1.3. Сведения о размещении объекта:
отдельно стоящее здание 3 этажа, 4554,6 кв.м.;
наличие прилегающего земельного участка: да, 9500 кв.м.
1.4. Год постройки здания: 2023 последнего капитального ремонта - нет данных
1.5. Дата предстоящего планового капитального ремонта: - нет данных

Сведения об организации, расположенной на объекте:

1.6. Наименование организации: Государственное бюджетное дошкольное образовательное учреждение детский сад №17 Выборгского района Санкт-Петербурга
1.7. Юридический адрес организации: 194156, город Санкт-Петербург, улица Манчестерская, дом 3, корпус 3, строение 1
1.8. Основание для пользования объектом: оперативное управление
1.9. Форма собственности: государственная
1.10. Территориальная принадлежность: региональная
1.11. Вышестоящая организация: Администрация Выборгского района Санкт-Петербурга
1.12. Адрес вышестоящей организации: 194100, Санкт-Петербург, Большой Сампсониевский проспект, дом 86
1.13. Телефон: +7(812) 295-31-46; Факс: +7(812) 596-31-51, E-mail: tuvyb@gov.spb.ru

2. Характеристика деятельности организации на объекте (по обслуживанию населения)

2.1. Сфера деятельности: ОКВЭД 85.11 Образование дошкольное, 85.41 Образование дополнительное детей и взрослых, 85.41.91 Деятельность по организации отдыха детей и их оздоровления;
2.2. Виды оказываемых услуг: Деятельность в области образования;
2.3. Форма оказания услуг: на объекте;
2.4. Категории обслуживаемого населения по возрасту: дети;
2.5. Категории обслуживаемых инвалидов: инвалиды на креслах-колясках, инвалиды с нарушениями опорно-двигательного аппарата, инвалиды с нарушением слуха, инвалиды с нарушением зрения, инвалиды с нарушением интеллекта
2.6. Плановая мощность (посещаемость (количество обслуживаемых в день) вместимость, пропускная способность): 250 человек.

2.7. Участие в исполнении ИПР инвалида, ребенка-инвалида: нет;

3. Состояние доступности объекта

3.1. Путь следования к объекту пассажирским транспортом:
Остановка общественного транспорта Проспект Энгельса
Автобус: №40,№86
Трамвай: №20, №21
Станция метро: «Удельная» - 1,72 км.

3.2. Путь к объекту от ближайшей остановки пассажирского транспорта:

3.2.1. Расстояние от остановки: Проспект Энгельса
до объекта: 990 м; время движения (пешком): 15 мин;

3.2.2. Перекрестки наличие – регулируемые

3.2.3. Информация на пути следования к объекту (наличие): визуальная

3.2.4. Перепады высот на пути пешеходного движения: да

3.2.5. Обустройство перепадов высот для инвалидов на креслах-колясках: нет;

Необходимые организационные решения:

3.3. Организация доступности объекта для инвалидов - форма обслуживания

№ п/п	Категория инвалидов (вид нарушения)	Вариант организации доступности объекта (формы обслуживания) *
1	Все категории инвалидов и МГН	
	в том числе инвалиды:	
2	передвигающиеся на креслах-колясках	ДУ
3	с нарушениями опорно-двигательного аппарата	ДУ
4	с нарушениями зрения	ДУ
5	с нарушениями слуха	ДУ
6	с нарушениями умственного развития	ДУ

* - указывается один из вариантов: «А», «Б», «ДУ», «ВНД» (вариант «А» - доступность всех зон и помещений (универсальная); вариант «Б» - выделены для обслуживания инвалидов специальные участки и помещения; вариант «ДУ» - обеспечена условная доступность: помощь сотрудника организации на объекте, либо услуги представляются на дому или дистанционно; «ВНД» - временно недоступно: доступность не организована).

3.4. Состояние доступности основных структурно-функциональных зон

№ п/п	Основные структурно-функциональные зоны	Состояние доступности, в том числе для основных категорий инвалидов **
1	Территория, прилегающая к зданию (участок)	ДУ(К,О,Г,У), ВНД (С)
2	Вход (входы) в здание	ДЧ (К,О,Г,У), ВНД (С)
3	Путь (пути) движения внутри здания (в т.ч. пути эвакуации)	ДЧ (К,О,Г,У), ДУ (С)
4	Зона целевого назначения здания (целевого посещения объекта)	
4.1	Кабинетная форма обслуживания	ДЧ (К,О,Г,У), ДУ (С)
4.2	Зальная форма обслуживания	ДЧ (К,О,Г,У), ДУ (С)
5	Санитарно-гигиеническое помещение	ДЧ (О,С,Г,У), ДУ (К)
6	Система информации и связи (на всех зонах)	ДЧ (К,О, С,Г,У)

** - Указывается: ДП-В - доступно полностью всем; ДП-И (К - инвалиды, передвигающиеся на креслах-колясках, О - инвалиды с нарушениями опорно-двигательного аппарата, С - инвалиды с нарушениями зрения, Г - с нарушениями слуха, У - с нарушениями умственного развития) - доступно полностью избирательно

(указать категорию инвалидов); ДЧ-В - доступно частично всем; ДЧ-И (К, О, С, Г, У) - доступно частично избирательно (указать категорию инвалидов); ДУ (К, О, С, Г, У) - доступно условно (указать категорию инвалидов); ВНД - временно недоступно (*)

(*) - состояние доступности указано в соответствии с приказом Минтруда России от 25.12.2012 № 627 «Об утверждении методики, позволяющей объективизировать и систематизировать доступность объектов и услуг в приоритетных сферах жизнедеятельности для инвалидов и других маломобильных групп населения, с возможностью учета региональной специфики».

3.5. Итоговое заключение о состоянии доступности ОСИ:

К - ДУ	О - ДЧ	С - ДУ	Г - ДЧ	У - ДЧ

4. Управленческие решения

4.1. Рекомендации по адаптации основных структурных элементов объекта:

№ п/п	Основные структурно-функциональные зоны	Рекомендации по адаптации объекта (вид работы) *
1	Территория, прилегающая к зданию (участок)	Текущий ремонт, организационные решения
2	Вход (входы) в здание	Текущий ремонт, организационные решения
3	Путь (пути) движения внутри здания (в т.ч. пути эвакуации)	Текущий ремонт, организационные решения, индивидуальное решение с ТСР
4	Зона целевого назначения здания (целевого посещения объекта)	Текущий ремонт, организационные решения
5	Санитарно-гигиенические помещения	Текущий ремонт, организационные решения
6	Система информации на объекте (на всех зонах)	Текущий ремонт, организационные решения, индивидуальное решение с ТСР

* - Указывается один из вариантов (видов работ): не нуждается; ремонт (текущий, капитальный); индивидуальное решение с ТСР; технические решения невозможны - организация альтернативной формы обслуживания; организационные решения.

4.2. Период проведения работ _____
в рамках исполнения _____
(указывается наименование документа: программы, плана)

4.3. Ожидаемый результат (по состоянию доступности) после выполнения работ по адаптации:

К - ДЧ	О - ДП	С - ДЧ	Г - ДП	У - ДП

4.4. Для принятия решения требуется / не требуется (нужное подчеркнуть):

4.4.1. согласование на Комиссии: _____
(наименование Комиссии по координации деятельности в сфере обеспечения доступной среды жизнедеятельности для инвалидов и других МГН)

4.4.2. согласование работ с надзорными органами (в сфере проектирования и строительства, архитектуры, охраны памятников)

4.4.3. техническая экспертиза, разработка проектно-сметной документации

4.4.4. согласование с вышестоящей организацией (собственником объекта)

4.4.5. согласование с общественными организациями инвалидов: в соответствии со ст. 15 ФЗ от 24.11.1995 г. № 181-ФЗ «О социальной защите инвалидов в РФ», необходимо согласование мер для обеспечения доступа инвалидов к месту предоставления услуг, если объект невозможно полностью приспособить с учетом потребностей инвалидов до проведения реконструкции или капитального ремонта.
(разработка Акта согласованных мер)

4.5. Информация размещена (обновлена) на Карте доступности субъекта Российской Федерации «Доступная среда жизнедеятельности инвалидов Санкт- Петербурга» по адресу: https://www.city4you.spb.ru

5. Особые отметки

ПРИЛОЖЕНИЯ:

Результаты обследования:

Приложение 1	Территории, прилегающей к объекту	на	2	л.
Приложение 2	Входа (входов) в здание	на	2	л.
Приложение 3	Путей движения в здании	на	2	л.
Приложение 4	Зоны целевого назначения объекта	на	3	л.
Приложение 5	Санитарно-гигиенического помещения	на	2	л.
Приложение 6	Системы информации (и связи) на объекте	на	2	л.
Приложение 7	Результаты фотофиксации на объекте (в электронном виде, 164 (файла)	в	1	архиве

Состав членов комиссии

Председатель комиссии:

Заведующий ГБДОУ детский сад №17 Выборгского района Санкт-Петербурга — Бурина Н.Б. — _____

Должность — *Ф.И.О.* — *Подпись*

Члены комиссии:

Заместитель заведующего ГБДОУ детский сад №17 Выборгского района Санкт-Петербурга — Переудина Ю.Е. — _____

Должность — *Ф.И.О.* — *Подпись*

Старший воспитатель ГБДОУ детский сад №17 Выборгского района Санкт-Петербурга — Бурцева Д.Ю. — _____

Должность — *Ф.И.О.* — *Подпись*

Заведующий хозяйством ГБДОУ детский сад №17 Выборгского района Санкт-Петербурга — Гречко А.Б. — _____

Должность — *Ф.И.О.* — *Подпись*

Заведующий хозяйством ГБДОУ детский сад №17 Выборгского района Санкт-Петербурга — Заказова Г.Г. — _____

Должность — *Ф.И.О.* — *Подпись*

Представитель Межрегиональной общественной организации помощи инвалидам «Прекрасный Мир» — Никитин А.Г. — _____

Должность — *Ф.И.О.* — *Подпись*

Приложение 1
к Акту обследования ОСИ к Паспорту доступности ОСИ

I. Результаты обследования:

1. Территории, прилегающей к зданию (участок)

Государственное бюджетное дошкольное образовательное учреждение детский сад №17
Выборгского района Санкт-Петербурга 194156, город Санкт-Петербург, улица Манчестерская, дом 3, корпус 3, строение 1

№ п/п	Наименование функционально-планировочного элемента	есть (№ на плане) / нет	№ фото	Выявленные нарушения и замечания		Работы по адаптации объектов	
				Содержание	Значимо для кат. инвалидов	Содержание	Виды работ
1.1	**Автостоянка (парковка)**		 фото 04 	Отсутствует оборудованная парковочная зона для парковки транспортных средств, управляемых инвалидами или перевозящих инвалидов, вблизи входа в организацию доступного для инвалидов, но не далее 50 м. 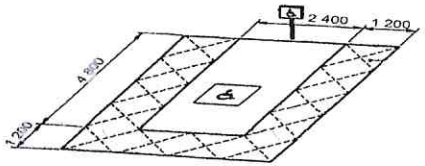	К,О,С,Г,У	**- Следует** оборудовать парковочную зону для личного автотранспорта инвалидов согласно п. 5.2.1 - 5.2.4 СП 59.13330.2020 **-На стоянке (парковке) транспортных** средств личного пользования для людей с инвалидностью, каждое выделяемое машино-место должно обозначаться дорожной разметкой 6,0 х 3,6 м, дорожными знаками, знаком доступности, выполняемым на вертикальной поверхности (стене, стойке и т.п.) на высоте от 1,5 до 2,0 м.в соответствии с п.5.2.1 СП59.13330.2020	Организационные решения
1.2	**Вход на внутреннюю территорию Входная калитка**		 фото 01  фото 05	Отсутствуют тактильно-контрастные указатели, выполняющие функцию предупреждающую перед калиткой. Отсутствует пиктограмма доступности по категориям для инвалидов Отсутствует контрастная маркировка проёма входной калитки. Отсутствует навигация путей следования инвалидов к входу в здание. (Тактильный уличный стенд с контрастной, рельефно-графической информацией об объекте).	С К,О,С,Г,У С К,О,С,Г,У	**-Разместить** тактильно-контрастные указатели перед калиткой. ГОСТ Р 52875-2018 **-Обозначить тактильной пиктограммой** в соответствии с п.6.5.9 СП 59.13330.2020 **-Применить решение с контрастным** сочетанием цветов дверного полотна п.6.4.1 СП 59.13330.2020 **-Установить тактильный уличный стенд** с контрастной, рельефно-графической информацией об объекте. в соответствии с п.5.1.3 СП 59.13330.2020 п.6.21.1 ГОСТ Р 51671-2020	Текущий ремонт Организационные решения

1.3	**МАФ**		 фото 1641	На территории в местах отдыха установлены скамьи без подлокотников не отвечают потребностям инвалидов, не обеспечивают безопасность и удобство пользования.	К, ,С,Г,У	**- Для МГН следует применять в зонах отдыха** скамьями с опорой для спины и подлокотниками. Которые должны быть круглыми или овальными радиусом от 30 до 50 мм. Их верхняя поверхность должна располагаться на высоте от 0,20 до 0,23 м от поверхности сиденья, а передняя поверхность - на расстоянии от 0,05 до 0,10 м от передней поверхности сиденья. п.5.3.**1** п.6.4.4 СП 59.13330.2020	Текущий ремонт Организационные решения

II. Заключение по зоне:

Наименование структурно-функциональной зоны	Состояние доступности * (*к пункту 3.4 Акта обследования ОСИ*)	Приложение		Рекомендации по адаптации (вид работы) ** (*к пункту 4.1 Акта обследования ОСИ*)
		№ на плане	№ фото	
Территория, прилегающая к объекту (участок)	ДУ (К,О,Г,У), ВНД (С)		01-11, 164	Текущий ремонт, организационные решения

* - Указывается: ДП-В - доступно полностью всем; ДП-И (К, О, С, Г, У) - доступно полностью избирательно (указать категории инвалидов); ДЧ-В - доступно частично всем; ДЧ-И (К, О, С, Г, У) - доступно частично избирательно (указать категории инвалидов); ДУ - доступно условно; ВНД - недоступно.
** - Указывается один из вариантов: не нуждается; ремонт (текущий, капитальный); индивидуальное решение с ТСР; технические решения невозможны - организация альтернативной формы обслуживания.

Комментарий к заключению: До устранения замечаний следует предусмотреть организацию помощи сотрудников для людей с инвалидностью по пути движения на территории (от входной калитки).

Приложение 2
к Акту обследования ОСИ к Паспорту доступности ОСИ

I. Результаты обследования:
2. Входа (входов) в здание

Государственное бюджетное дошкольное образовательное учреждение детский сад №17
Выборгского района Санкт-Петербурга 194156, город Санкт-Петербург, улица Манчестерская, дом 3, корпус 3, строение 1

№ п/п	Наименование функционально-планировочного элемента	есть (№ на плане) / нет	№ фото	Выявленные нарушения и замечания		Работы по адаптации объектов	
				Содержание	Значимо для кат. инвалидов	Содержание	Виды работ
Главный вход							
2.1	**Наружный лестничный марш**		 фото 13	Перед ступенями отсутствует тактильная предупреждающая наземная информация. Отсутствует контрастная маркировка проступей краевых ступеней лестницы для инвалидов по зрению.	С С	**-Перед ступенями следует разместить** предупреждающие наземные тактильно-контрастные п.6.2.3 СП 59.13330.2020 **-На проступях краевых ступеней** установить контрастную полосу общей шириной 0,08 - 0,10 м. в соответствии с п.6.2.8 СП59.13330.2020	Текущий ремонт Организационные решения
2.2	**Наружный пандус**		 фото 12	Перед верхним маршем следует предусматривать завершающие части поручней, которые должны быть горизонтальными и выступать за границы маршей на 0,30 м	К	**-Следует предусматривать завершающие** части поручней под углом 90о во внешнюю сторону в соответствии с ГОСТ Р 51261. п.5.1.13 СП.59.13330.2020	Текущий ремонт Организационные решения
2.3	**Входная площадка Входные двери, внутренние двери тамбура**		 фото 14	Отсутствует система радиоинформирования и звукового ориентирования. У доводчика на входной двери, внутренней двери тамбура отсутствует задержка автоматического закрывания двери продолжительностью не менее 5 с	К,О,С,Г,У К,О,С,Г,У	**-На входном узле установить систему** радиоинформирования и звукового ориентирования (ГОСТ Р 59431-2021) п. 5.1.3, п. 6.5.3, СП 59.13330.2020 **-Следует применять двери**, обеспечивающие задержку автоматического закрывания дверей не менее 5 с. п.6.1.5 СП 59.13330.2020	Текущий ремонт Организационные решения

II. Заключение по зоне:

Наименование структурно-функциональной зоны	Состояние доступности * (*к пункту 3.4 Акта обследования ОСИ*)	Приложение		Рекомендации по адаптации (вид работы) ** (*к пункту 4.1 Акта обследования ОСИ*)
		№ на плане	№ фото	
Входы в здание	ДЧ (К,О,Г,У), ВНД (С)		12-55	Текущий ремонт, организационные решения

* - Указывается: ДП-В - доступно полностью всем; ДП-И (К, О, С, Г, У) - доступно полностью избирательно (указать категории инвалидов); ДЧ-В - доступно частично всем; ДЧ-И (К, О, С, Г, У) - доступно частично избирательно (указать категории инвалидов); ДУ - доступно условно; ВНД - недоступно.
** - Указывается один из вариантов: не нуждается; ремонт (текущий, капитальный); индивидуальное решение с ТСР; технические решения невозможны - организация альтернативной формы обслуживания.

Комментарий к заключению: До устранения замечаний следует предусмотреть организацию помощи сотрудников для людей с инвалидностью при входе в здание.

Приложение 3
к Акту обследования ОСИ к Паспорту доступности ОСИ

I. Результаты обследования:
3. Путей движения в здании

Государственное бюджетное дошкольное образовательное учреждение детский сад №17
Выборгского района Санкт-Петербурга 194156, город Санкт-Петербург, улица Манчестерская, дом 3, корпус 3, строение 1

№	Наименование	есть	№ фото	Выявленные нарушения и замечания	Работы по адаптации объектов

п/п	функционально-планировочного элемента	(№ на плане) / нет		Содержание	Значимо для кат. инвалидов	Содержание	Виды работ
3.1	**Межэтажный лестничный марш** (являющийся эвакуационным)		 фото 139  фото 141  фото 144	**Входные двери на лестницу** Отсутствуют пиктограммы выход на лестничный марш для инвалидов Отсутствует доводчик на входной двери с задержкой автоматического закрывания двери продолжительностью не менее 5 с. Отсутствует контрастная маркировка проступей краевых ступеней лестницы для инвалидов по зрению. Перед нижним маршем лестницы не предусмотрена завершающая горизонтальными часть поручня выступающая за границу лестничного марша на 0,30 м Тактильные информирующие обозначения на поверхности поручней расположены в месте невозможном для тактильного восприятия при движении по лестнице На всех этажах межэтажного лестничного марша, перед подъёмом по лестнице, перед спуском по лестнице, на стене отсутствуют тактильные контрастные пиктограммы номер этажа	О,С,Г,У О,С,Г,У С О,С,Г,У С О,С,Г,У	**-Установить пиктограмму** с рельефно-точечным шрифтом Брайля для людей с нарушением зрения рядом с дверью п.6.5.9 СП 59.13330.2020 **-Следует применять двери**, обеспечивающие задержку автоматического закрывания дверей продолжительностью не менее 5 с. п.6.1.5 СП 59.13330.2020 **-На проступях краевых ступеней** установить контрастную полосу общей шириной 0,08 - 0,10 м. в соответствии с п.6.2.8 СП59.13330.2020 **-В стесненных условиях допускается** выполнять завершающие части поручней под углом до 90°во внешнюю сторону п.5.3.5 ГОСТ Р 51261-2022 *Устройства опорные стационарные для маломобильных групп населения* п.5.1.13 СП 59.13330.2020 -Рельефные обозначения этажей и предупредительные полосы об окончании перилл расположить на боковой, внешней по отношению к маршу, поверхности поручней п.6.2.12 СП.59.13330.2020 **-Обозначить тактильными** пиктограммами направления движения, этажность для инвалидов, лестница п.6.5.1, п.6.2.12.СП 59.13330.2020	Текущий ремонт Организационные решения
3.3	**Пути эвакуации**		 фото 154	Эвакуация производится со всех этажей. По - внутренней лестнице, на лифте, С первого этажа - через главный вход, эвакуационные выходы. Отсутствуют контрастные фотолюминесцентные полосы маркировки проступей краевых ступеней лестницы для инвалидов по зрению. *(что может привести к*	К,О,С,Г,У С	**-Обеспечить доступность выходов из здания** для инвалидов в соответствии с требованиями п. 6.2.19, п.6.2.23, п.6.2.28 СП 59.13330.20120 СП 1.13130.2009 Системы противопожарной защиты. Эвакуационные пути и выходы **-На проступях краевых ступеней** установить контрастную полосу общей шириной 0,08 - 0,10 м. в соответствии с п.6.2.8 СП59.13330.2020	Текущий ремонт Организационные решения

			 фото 157	*падению в условиях проведения экстренных эвакуационных мероприятий).*			

II. Заключение по зоне:

Наименование структурно-функциональной зоны	Состояние доступности * (*к пункту 3.4 Акта обследования ОСИ*)	Приложение		Рекомендации по адаптации (вид работы) ** (*к пункту 4.1 Акта обследования ОСИ*)
		№ на плане	№ фото	
Пути движения в здании	ДЧ (К,О,Г,У), ДУ (С)		56-65,81-97,124-164	Текущий ремонт, организационные решения, индивидуальное решение с ТСР

* - Указывается: ДП-В - доступно полностью всем; ДП-И (К, О, С, Г, У) - доступно полностью избирательно (указать категории инвалидов); ДЧ-В - доступно частично всем; ДЧ-И (К, О, С, Г, У) - доступно частично избирательно (указать категории инвалидов); ДУ - доступно условно; ВНД - недоступно.
** - Указывается один из вариантов: не нуждается; ремонт (текущий, капитальный); индивидуальное решение с ТСР; технические решения невозможны - организация альтернативной формы обслуживания.

Комментарий к заключению: До устранения замечаний следует предусмотреть организацию помощи сотрудников для людей с инвалидностью в здании.

Приложение 4
к Акту обследования ОСИ к Паспорту доступности ОСИ

I. Результаты обследования:

4. Зоны целевого назначения объекта

Государственное бюджетное дошкольное образовательное учреждение детский сад №17
Выборгского района Санкт-Петербурга 194156, город Санкт-Петербург, улица Манчестерская, дом 3, корпус 3, строение 1

п/п	Наименование функционально - планировочного элемента	есть (№ на плане) / нет	№ фото	Выявленные нарушения и замечания		Работы по адаптации объектов	
				Содержание	Значимо для кат. инвалидов	Содержание	Виды работ
Вариант I – зона обслуживания инвалидов							
4.1	**1 Этаж**						
4.1.1	**Холл Общие пути движения**		 фото 56	Отсутствует обеспечение средствами информационной поддержки	К,О,С,Г,У	**-Предусмотреть технические средства** информирования, и сигнализации, обеспечивающие визуальное, тактильное, звуковое информирование, в пространстве для всех категорий инвалидов п.6.5.2-6.5.3 СП 59.13330.2020	Текущий ремонт
4.1.2	**Медицинский кабинет**		 фото 81	Отсутствует информативная пиктограмма доступности для МГН	К,О,С,Г,У	**-Обозначить тактильной пиктограммой в прямом видении.** п.6.5.9 СП 59.13330.2020	Текущий ремонт
Бассейн Раздельные помещения мужское, раздевальная, душевая, туалет.							
Отсутствует отдельно выделенное помещение для инвалидов Имеющиеся помещение раздевалка душевая не адаптировано для МГН							
4.1.3	**Раздевальная Туалет Душевая**		 фото 70	Отсутствует тактильная информирующая табличка с рельефно-точечным шрифтом Брайля. Отсутствует световой маяк над входной дверью. Дверная ручка и дверное полотно входной двери окрашены в один цвет что затрудняет распознавание дверного	К,О,С,Г,У К,О,С,Г,У К,О,С,Г,У	**-У входной двери установить** информационную табличку с названием помещения выполненная в тактильном исполнении со шрифтом Брайля на высоте от 1,20 до 1,60 п.6.5.9 СП 59.13330.2020 **-Оборудовать системой тревожной** сигнализации п.6.3.6 СП 59.13330.2020 **-Следует использовать контрастные** сочетания цветов в применяемом оборудовании дверь –ручка. Выполнить	Текущий ремонт Организационные решения

			 Фото 71	прохода и дверной ручки людям с ослабленным зрением.		контрастную цветовую маркировку габаритов ручки двери для облегчения идентификации дверного проема. п.6.4.1 СП 59.13330.2020	
				У входной двери, отсутствует задержка автоматического закрывания двери продолжительностью не менее 5 с.	К,О,С,Г,У	**-Применить двери, обеспечивающие** задержку автоматического закрывания дверей продолжительностью не менее 5 с. п.6.1.5 СП 59.13330.2020	
			 фото 72	Выключатель расположен на высоте: 1,7м. от уровня пола.	К,О,С,Г,У	**-Высота должна находиться в пределах** 0,85 - 1,10 м п. 8.1.7 СП 59.13330.2020	
				Ширина створки дверного полотна входной двери в свету - 0,8м.	К,О,С,Г,У	**-Ширина створки должна быть 0,9 м.** п.6.1.5 СП 59.13330.2020	
				Отсутствует скамья отвечающая потребностям инвалидов, обеспечивающая безопасность и удобство пользования.	К,О,С,Г,У	**-Установить в помещении скамьи для** МГН отвечающие потребностям инвалидов, обеспечивающая безопасность и удобство пользования п.6.4.4 СП 59.13330.2020	
			 фото 73	Отсутствует крючок для костылей, тростей	К,О,С,Г,У	**-Установить крючок для костылей** п.6.3.3 СП 59.13330.2020	
				Отсутствует опорный поручень у раковины умывальника	К,О,С,Г,У	**-Оборудовать раковину опорным поручнем.** п.8.1.7 СП 59.13330.2020 Верхний край поручня вдоль раковины должен быть выше раковины в пределах от 10 до 50 мм. для предотвращения опирания на раковину п.5.5.14 ГОСТ Р 51261-2022	
				Отсутствуют опорные настенные поручни возле душа	К,О,С,Г,У	**-Доступная душевая для МГН** должна быть оборудована настенными поручнями п.6.3.5 СП.59.13330.2020	
				Отсутствует кнопка экстренной помощи	К,О,С,Г,У	**-Установить кнопку тревожной сигнализации** со шнурком согласно п.6.3.6 СП 59.13330.2020	
4.2	**2 Этаж**						
4.2.1	**Общие пути движения**		 фото 124	Отсутствует тактильная рельефно-графическая информационная мнемосхема отображающая информацию о помещениях в здании	К,О,С,Г,У	**-Установить информирующую тактильную** табличку для идентификации доступа в помещение с использованием рельефно-линейного шрифта Брайля п.6.5.9 СП 59.13330.2020	Текущий ремонт
				Отсутствует обеспечение средствами информационной поддержки	К,О,С,Г,У	**-Предусмотреть технические средства** информирования, и сигнализации, обеспечивающие визуальное, тактильное, звуковое информирование, в пространстве для всех категорий инвалидов п.6.5.2-6.5.3 СП 59.13330.2020	

4.2.2	**Спортивный зал**		 фото 134	Отсутствует пиктограмма доступности.	К,О,С,Г,У	**-Информирующие тактильные таблички** с рельефно-точечного шрифта Брайля для людей с нарушением зрения должны размещаться рядом с дверью со стороны дверной ручки на высоте от 1,20 до 1,60 п.6.5.9 СП 59.13330.2020	Организационные решения
4.2.3	**Музыкальный зал**		 фото 127	Отсутствует пиктограмма доступности с рельефно-точечным шрифтом Брайля.	К,О,С,Г,У	**-Информирующие тактильные таблички** с рельефно-точечного шрифта Брайля для людей с нарушением зрения должны размещаться рядом с дверью со стороны дверной ручки на высоте от 1,20 до 1,60 п.6.5.9 СП 59.13330.2020	Текущий ремонт Организационные решения

II. Заключение по зоне:

Наименование структурно-функциональной зоны	Состояние доступности * (*к пункту 3.4 Акта обследования ОСИ*)	Приложение		Рекомендации по адаптации (вид работы) ** (*к пункту 4.1 Акта обследования ОСИ*)
		№ на плане	№ фото	
Зона целевого назначения объекта				
Кабинетная форма обслуживания	ДЧ (К,О,Г,У), ДУ (С)		56-96,123-138	Текущий ремонт, организационные решения
Зальная форма обслуживания	ДЧ (К,О,Г,У), ДУ (С)			

* - Указывается: ДП-В - доступно полностью всем; ДП-И (К, О, С, Г, У) - доступно полностью избирательно (указать категории инвалидов); ДЧ-В - доступно частично всем; ДЧ-И (К, О, С, Г, У) - доступно частично избирательно (указать категории инвалидов); ДУ - доступно условно; ВНД - недоступно.
** - Указывается один из вариантов: не нуждается; ремонт (текущий, капитальный); индивидуальное решение с ТСР; технические решения невозможны - организация альтернативной формы обслуживания.

Комментарий к заключению: До устранения замечаний следует предусмотреть организацию помощи сотрудников для людей с инвалидностью в здании.

Приложение 5
к Акту обследования ОСИ к Паспорту доступности ОСИ

I. Результаты обследования:
5. Санитарно-гигиенических помещений

Государственное бюджетное дошкольное образовательное учреждение детский сад №17
Выборгского района Санкт-Петербурга 194156, город Санкт-Петербург, улица Манчестерская, дом 3, корпус 3, строение 1

№ п/п	Наименование функционально-планировочного элемента	есть (№ на плане) / нет	№ фото	Выявленные нарушения и замечания		Работы по адаптации объектов	
				Содержание	Значимо для кат. инвалидов	Содержание	Виды работ
1 этаж							
5.1	**Универсальная кабина**		 фото 19	Установлен выключатель на высоте 1,7м.	К,О,С,Г,У	**-Выключатель следует размещать на** высоте 0,85 -1,10 м от уровня пола, п.6.4.2 СП 59.13330.2020	Текущий ремонт
				Отсутствует наклонное зеркало у раковины умывальника	К,О,С,Г,У	**-Установить наклонное зеркало**, нижний край на высоте не ниже 1,1 м от уровня пола. п.6.4.2 СП 59.13330.2020	Организационные решения
				Кнопка экстренной помощи без шнурка	К,О,С,Г,У	**-Установить кнопку тревожной сигнализации** со шнурком согласно п.6.3.6 СП 59.13330.2020	
			 фото 107	Унитаз оборудован стационарным откидным парным поручнем со стороны пересадки на унитаз. Верхний на высоте от пола 0,80 м.	К,О,С,Г,У	**-Применить стационарные (откидные) парные** поручни у унитаза: верхний на высоте от пола 0,75м. ГОСТ Р 51261-2022 *Устройства опорные стационарные реабилитационные*	
				Расстояние между унитазом и поручнем раковины умывальника 0,25м.	К,О,С,Г,У	**-В кабине сбоку от унитаза** следует предусматривать пространство рядом с унитазом шириной не менее 0,8 м. п.6.3.3.СП 59.13330.2020	
				Расположение откидного поручня относительно зоны пересадки Стационарные (откидные) парные поручни у унитаза не выступают вперед от переднего края унитаза не менее чем на 150 мм.	К,О,С,Г,У	**-Стационарные (откидные) парные поручни** у унитаза должны выступать вперед от переднего края унитаза не менее чем на 150 мм. п.5.5.6 ГОСТ Р 51261-2022	
			 фото 112				
			 фото 110				

II. Заключение по зоне:

Наименование структурно-функциональной зоны	Состояние доступности * (*к пункту 3.4 Акта обследования ОСИ*)	Приложение		Рекомендации по адаптации (вид работы) ** (*к пункту 4.1 Акта обследования ОСИ*)
		№ на плане	№ фото	
Санитарно-гигиеническое помещение	ДЧ (О,С,Г,У), ДУ (К)		97-122	Текущий ремонт, организационные решения

* - Указывается: ДП-В - доступно полностью всем; ДП-И (К, О, С, Г, У) - доступно полностью избирательно (указать категории инвалидов); ДЧ-В - доступно частично всем; ДЧ-И (К, О, С, Г, У) - доступно частично избирательно (указать категории инвалидов); ДУ - доступно условно; ВНД - недоступно.
** - Указывается один из вариантов: не нуждается; ремонт (текущий, капитальный); индивидуальное решение с ТСР; технические решения невозможны - организация альтернативной формы обслуживания.

Комментарий к заключению: До устранения замечаний следует предусмотреть организацию помощи сотрудников для людей с инвалидностью в зонах целевого назначения.

Приложение 6
к Акту обследования ОСИ к Паспорту доступности ОСИ

I. Результаты обследования:
6. Системы информации и связи (во всех зонах)

Государственное бюджетное дошкольное образовательное учреждение детский сад №17
Выборгского района Санкт-Петербурга 194156, город Санкт-Петербург, улица Манчестерская, дом 3, корпус 3, строение 1

№ п/п	Наименование функционально-планировочного элемента	есть (№ на плане) / нет	№ фото	Выявленные нарушения и замечания		Работы по адаптации объектов	
				Содержание	Значимо для кат. инвалидов	Содержание	Виды работ
6.1	**Визуальные средства**						
6.1.1	**Вход на внутреннюю территорию Калитка**		 фото 01  фото 06  фото 58  фото 139	Отсутствуют символы доступности для инвалидов по категориям У вызывной панели системы с обратной связью Домофон вызова ответственного сотрудника организации для оказания помощи инвалидам и МГН по сопровождению до места отсутствует пиктограмма На входном узле отсутствует (Информационный уличный стенд в тактильном исполнении на контрастном фоне с рельефно-графической информацией об объекте со шрифтом Брайля).  Отсутствуют пиктограммы на лестничном марше у помещений у кабинетов для инвалидов  Отсутствует обеспечение средствами информационной поддержки	К,О,С,Г,У К,О,С,Г,У К,О,С,Г,У К,О,С,Г,У К,О,С,Г,У К,О,С,Г,У К,О,С,Г,У	**-Входные двери, доступные для входа** инвалидов и МГН должны иметь символ доступности, указывающий на доступность здания. п.6.1.7 СП 59.13330.2020 **-Установить пиктограмму** с рельефно-точечным шрифтом Брайля для людей с нарушением зрения рядом с дверью п.6.5.9 СП 59.13330.2020 **-В прямом видении, доступном для инвалидов месте,** установить тактильный уличный стенд с информацией об объекте пути движения, в тактильном исполнении с использованием рельефных знаков и символов рельефно-точечного шрифта Брайля п.5.1.3 СП 59.13330.2020, п.6.21.1 ГОСТ Р 51671-2020 *Средства связи и информации технические общего пользования, доступные для инвалидов.* **Обозначить тактильными** пиктограммами направления движения, п.6.5.1 СП 59.13330.2020 **-Установить информирующую тактильную** табличку для идентификации доступа в помещение с использованием рельефно-линейного шрифта Брайля п.6.5.9 СП 59.13330.2020 **- Предусмотреть технические средства** информирования, и сигнализации, обеспечивающие визуальное, тактильное, звуковое информирование, в пространстве для всех категорий инвалидов п.6.5.2-6.5.3 СП 59.13330.2020	Текущий ремонт Организационные решения

6.2	**Тактильные средства**						
6.2.1	**Входная калитка Наружная лестница**		 фото 01  фото 13	Отсутствуют тактильно-контрастные указатели, выполняющие функцию предупреждающую перед калиткой, перед ступенями лестничного марша. Отсутствует контрастная маркировка проступей краевых ступеней лестницы для инвалидов по зрению. 	С	-**Разместить** предупреждающие наземные тактильно-контрастные по ГОСТ Р 52875-2018 *Указатели тактильные наземные для инвалидов по зрению* -**На краевой части проступи ступеней** установить контрастную полосу общей шириной 0,08 - 0,10 м. в соответствии с п.6.2.8 СП59.13330.2020	Текущий ремонт Организационные решения
6.3	**Акустические средства**						
6.3.1	**Помещения**		 фото 132	Отсутствует система усиления слышимости для людей с нарушением слуха. 		-**Предусмотреть систему усиления звука** (индивидуальных беспроводных устройств) (портативной индукционной петлей) для посетителей с нарушением слуха п. 8.1.10 СП 59.13330.2020 После установки индукционной системы обозначить вход в помещение соответств. знаком для информирования посетителей с нарушением слуха (ГОСТ Р 52131 - 2019)	Текущий ремонт Организационные решения

II. Заключение по зоне:

Наименование структурно-функциональной зоны	Состояние доступности * (*к пункту 3.4 Акта обследования ОСИ*)	Приложение		Рекомендации по адаптации (вид работы) ** (*к пункту 4.1 Акта обследования ОСИ*)
		№ на плане	№ фото	
Система информации и связи (во всех зонах)	ВНД (К,О,С,Г,У)		01-157	Текущий ремонт, организационные решения, индивидуальное решение с ТСР

* - Указывается: ДП-В - доступно полностью всем; ДП-И (К, О, С, Г, У) - доступно полностью избирательно (указать категории инвалидов); ДЧ-В - доступно частично всем; ДЧ-И (К, О, С, Г, У) - доступно частично избирательно (указать категории инвалидов); ДУ - доступно условно; ВНД - недоступно.

Комментарий к заключению: До устранения замечаний информационная поддержка на объекте обеспечивается с помощью сотрудников ответственных за встречу и сопровождение МГН.

АНКЕТА (титульный лист, часть I)
ПО ОПРЕДЕЛЕНИЮ ДОСТУПНОСТИ ОБЪЕКТА СОЦИАЛЬНОЙ ИНФРАСТРУКТУРЫ ДЛЯ ИНВАЛИДОВ И ДРУГИХ МАЛОМОБИЛЬНЫХ ГРУПП НАСЕЛЕНИЯ
для формирования электронного паспорта объекта

Наименование организации (полное наименование организации в соответствии с учредительными документами, код ОГРН)

Государственное бюджетное дошкольное образовательное учреждение детский сад №17 Выборгского района Санкт-Петербурга

ГБДОУ детский сад №17 Выборгского района Санкт-Петербурга	1237800084939 ОГРН

(полное и сокращенное наименование организации)

Вид деятельности организации (указывается вид экономической деятельности организации, код ОКВЭД основной)

ОКВЭД- 85.11 Образование дошкольное	ОКВЭД основной

Форма собственности	Государственная	ОКФС 13

(указывается форма собственности по ОКФС)

Организационно-правовая форма	Государственные бюджетные учреждения субъектов Российской Федерации	ОКОПФ 75203

(указывается организационно-правовая форма по ОКОПФ)

Должность, Ф.И.О. руководителя организации	Заведующий	Бурина Наталья Борисовна
Телефон, факс руководителя организации	Тел. +7 (911) 745-05-25	
E-mail организации	d017@shko.la	https://gdou17.ru/
Юридический адрес организации	194156	Санкт-Петербург, улица Манчестерская, дом 3, корпус 3, строение 1
	(индекс)	(почтовый адрес)
Фактический адрес организации	194156	Санкт-Петербург, улица Манчестерская, дом 3, корпус 3, строение 1

Наименование владельца объекта, в котором находится организация	1027810356485 ОГРН
Комитет по образованию Санкт-Петербурга	

(указывается организационно-правовая форма и название владельца объекта, в котором находится организация)

Юридический адрес владельца объекта, в котором находится организация	
190000, Санкт-Петербург, пер. Антоненко, дом 8, литер А	

(почтовый адрес)

Телефон, факс, E-mail владельца объекта, в котором находится организация

Телефон: (812) 576-20-19	E-mail: kobr@gov.spb.ru

Наименование вышестоящей организации	Администрация Выборгского района Санкт-Петербурга	

(указывается организационно-правовая форма и название организации)

Юридический адрес вышестоящей организации	194100	Санкт-Петербург, Большой Сампсониевский, дом 86
	(индекс)	(почтовый адрес)

Должность, Ф.И.О. руководителя вышестоящей организации	Глава Администрация Выборгского района Санкт-Петербурга
Полунин Виктор Михайлович	

Телефон, факс вышестоящей организации	Тел.:8 (812) 596-31-51 8(812)295-31-46 общий отдел (канцелярия)	Факс:(812) 596-31-51
E-mail вышестоящей организации	tuvyb@gov.spb.ru	

Примечание: при заполнении использовать данные приложения №1 к Анкете «Инструкция по заполнению Анкеты», п.1 «Анкета (титульный лист)».

Титульный лист, часть II

Наименование объекта (указывается ОСИ части 1 титульного листа, если ОСИ находится по одному адресу и занимает одно здание(помещение); или корпус ОСИ или филиал ОСИ с указанием № корпуса или занимаемых помещений, , или № подъезда / лестницы жилого дома)	Государственное бюджетное дошкольное образовательное учреждение детский сад №17 Выборгского района Санкт-Петербурга	
Фактический адрес объекта (индекс, почтовый адрес)	194156, город Санкт-Петербург, улица Манчестерская, дом 3, корпус 3, строение 1	
Общая площадь объекта (указывается общая площадь в кв. м.)	4554.6 кв. м	
Этаж / этажи расположения объекта (указываются этажи, на которых расположен объект, например: 1, 2 этажи; 3, 4, 5 этажи)	3 этажа	
Кадастровый номер объекта	78:36:0005354:10061	
Категории обслуживаемого населения:		дети
Категории обслуживаемых инвалидов: инвалиды, передвигающиеся на креслах-колясках, инвалиды с нарушениями опорно-двигательного аппарата, зрения, слуха, инвалиды с отклонениями в развитии.		К,О,С,Г,У
Участие в исполнении ИПР инвалида, ребенка-инвалида: (да, нет)	нет	

АНКЕТА (основная часть)

п/п	Зона, элемент зоны (параметр), техническое средство обустройства объекта	Наличие (1), отсутствие (0) зоны, элемента зоны (параметра), технического средства на объекте	Необходимость (1), отсутствие необходимости (0) зоны, элемента зоны (параметра), технического средства на объекте	Возможность (1), невозможность (0) создания / реконструкции зоны, элемента зоны (параметра) технического средства на объекте	Параметры зоны (элемента), технического средства обустройства объекта				№ пункта, № рисунка СП59.13330.2020; прочие СП, ГОСТ	Примечание
					Наименование параметра, назначение параметра для: «К» - инвалидов, передвигающихся на креслах-колясках, «О» - инвалидов с нарушениями опорно-двигательного аппарата, «С» - инвалидов с нарушениями зрения, «Г» - инвалидов с нарушениями слуха, «У» - инвалиды с отклонениями в развитии.	Единица измерения	Фактическое значение (для параметров с единицами измерения «соответствие» и «наличие» указывается значение «Да» или «Нет»)	Нормативное значение		
	2	3	4	5	6	7	8	9	10	11
	1.Подходы к объекту, пути движения									
	Название зоны (технического средства)				Наименование ОСИ (см. прим. п.5) **Администрация Выборгского района Санкт-Петербурга**					
1.1	Пути пешеходного движения									
		1	0	0	Ширина пешеходных путей **«К»**	м		не менее 1,2	п.5.1.7	
		0	0	0	Наличие на путях движения устройств, создающих преграду для МГН (непрозрачных калиток на навесных петлях двухстороннего действия, вращающихся калиток, турникетов и т.п.) **«К», «О», «С», «У»**	наличие			п.5.1.2	
		0	0	0	Уклон при изменении высот поверхностей пешеходных путей. **«К»**	‰		не более 50 (1:20)	п.5.1.8	

		0	0	0	То же около здания или в затесненных местах, **«К»**	‰		не более 80 (1:12,5) на протяжении не более 50 м	п.5.1.7	
		0	0	0	Поперечный уклон пешеходных путей, **«К»**	‰		5-20 (1:200-1:50)	п.5.1.7	
		0	0	0	Перепад высот в местах съезда на проезжую часть **«К», «С»**	м		не более 0,015	п.5.1.8	
		0	0	0	Покрытие пешеходных дорожек, тротуаров и пандусов из твердых материалов, ровные, шероховатые **«О», «К», «С», «Г», «У»**	соответствие			п.5.1.11	
		0	0	0	Толщина швов между бетонными плитами покрытия, **«К», «О», «С»**	м		не более 0,01	п.5.1.11	
		0	0	0	Ограждение пространства под выступающими более чем на 0,1 м частями навесных устройств и оборудования при их размещении на вертикальной поверхности на высоте от 0,3 до 2,1 м, высотой, **«С»**	м		не более 0,3	п.5.3.2	
		0	0	0	Ограждение пространства под выступающими более чем на 0,3 м частями навесных устройств и оборудования при их размещении на отдельно стоящей опоре на высоте от 0,3 до 2.1 м, высотой, **«С»**	м		не более 0,3		
		0	1	1	Система средств информационной поддержки на всех путях движения, доступных для МГН, на все время эксплуатации учреждения, **«О», «К», «С», «Г», «У»**	наличие	нет		п.5.1.3	
		0	1	1	Ограничительная разметка пешеходных путей на проезжей части, **«К», «О», «С», «Г», «У»**	наличие	нет		п.5.1.4	
		0	1	1	Оборудование входа на участок доступными для МГН элементами информации об объекте. **«О», «К», «С», «Г», «У»**	наличие	нет		п.5.1.1	
		0	1	1	Расположение тактильных средств, выполняющих предупредительную функцию на покрытии пешеходных путей на участке, на расстоянии до объекта, начала опасного участка, изменения направления движения и т.п. **«С»**	м	-	0,8-0,9	п.5.1.10, ГОСТ Р 52875-2018	
		1	1	1	Высота бордюров по краям пешеходных путей, **«К», «О», «С»**	м	0,03	не менее 0,05	п.5.1.9	
		0	1	1	Перепад высот бордюров, бортовых камней вдоль эксплуатируемых газонов и озелененных площадок, примыкающим к путям пешеходного движения, **«К», «О», «С»**	м		не более 0,015	п.5.1.9	
1.2	Лестницы на подходах к объекту	0	0	0	Размеры ступеней: ширина проступей **«О», «С»**	м		0,35-0,4	п.5.1.12	

1.3	Пандусы стационарные	0	0	0	Уклон пандуса, «К»	‰		не более 80,0 (1:12,5)	п.5.1.14	
1.4	Подъемные платформы	0	0	0	Свободное пространство перед подъемными платформами шириной «К»	м		не менее 1,6	п.6.2.17	
2. Входной узел										
2.1	Входная калитка на территорию	1	0	0	Ширина дверных проемов вновь проектируемых зданий в свету «К»	м	0,90	не менее 0,9	п.6.1.5	Пешеходная дорожка (мощеная плиткой) от тротуара к зданию
		1	0	0	Поперечный уклон, «К»	%	1	1-2	п.6.1.4	
		1	0	0	Поверхность покрытий твердая, не допускающая скольжения при намокании «К», «О», «С», «Г», «У»	соответствие	да		п.6.1.4	
2.2	Наружная лестница	1	0	0	Размеры ступеней: ширина проступей «О», «С»	м	0,30	0,35-0,4	п.5.1.12	
		1	0	0	Высота ступеней «О», «С»	м	0,13	0,12- 0,15		
		1	0	0	Ширина марша лестниц «О»	м	2,1	не менее 1,35		
		1	0	0	Поручни вдоль обеих сторон на высоте «О», «С»	м	0,9	0,9	п.6.2.11	
		1	0	0	Поручни вдоль обеих сторон на высоте «О», «С»	м	0,5	0,9	п.6.2.11	
		0	0	0	Дополнительные разделительные поручни при ширине марша 4,0 м и более «О», «С»	м			п.5.1.13	
		0	0	0	Высота разделительного поручня «О», «С»	м		0,9	п.6.2.11	
		1	0	0	Шероховатая поверхность ступеней «О», «С», «Г» «У»	соответствие	да		п.5.1.11	
		0	1	1	Выделение цветом или фактурой краевых ступеней «О», «С», «Г»	наличие	нет		п.5.1.12 СП 59.13330.2020	
		1	0	0	Завершение горизонтальной части поручня длиннее марша лестницы «О», «С», «Г», «У»	м	0,3	0,3	п.5.1.13	
		1	0	0	Диаметр округлого сечения поручня «О», «С», «Г», «У»	м	0,03	0,03-0,05	п.6.2.12	
		1	0	0	Расстояние между поручнем и стеной «О», «С», «Г», «У»	м	0,045	не менее 0,045		
		1	0	0	Поверхность стены вдоль поручня гладкая, «О», «С», «Г», «У»	соответствие	да		п.6.2.12.	
2.3	Пандус стационарный, дублирующий наружную лестницу	1	0	0	Уклон пандуса «К»	‰	1:12,5	не более 80,0 (1:12,5)	п.5.1.14	
					Уклон пандуса при ограниченном участке застройки или при наличии подземных коммуникаций перед входом «К»	‰		не более 100,0 (1:10)	п.5.1.14	передвижение с посторонней помощью

		0	0	0	Длина одного марша пандуса при уклоне от 30 до 40 ‰ (от 1:33 до 1:25) (включительно), **«К»**	м		не более 15,0	п.5.1.14	
		0	0	0	Длина одного марша пандуса при уклоне от 40 до 50 ‰ (от 1:25 до 1:20) (включительно), **«К»**	м		не более 12,0	п.5.1.14	
		1	0	0	Длина одного марша пандуса при уклоне от 50 до 60 ‰ (от 1:20 до 1:16,7) (включительно), **«К»**	м		не более 9,0	п.5.1.14	
		1	0	0	Длина одного марша пандуса при уклоне от 61 до 80 ‰ (от 1:16 до 1:12,5) (включительно), **«К»**	м	4,6	не более 6,0	п.5.1.14	
		1	0	0	Ширина между поручнями **«К»**	м	0,95	0,9- 1,0	п.5.1.16	
		1	0	0	Ограждения с поручнями с двух сторон пандуса на высоте **«К»** (верхний поручень)	м	0,9	0,9	п.5.1.16	
		1	0	0	Ограждения с поручнями с двух сторон пандуса на высоте **«К»** (нижний поручень)	м	0,7	0,7		
		1	0	0	Свободная зона в верхнем окончании пандуса шириной **«К»**	м	1,5	1,5		Свободная зона 1,8 х 1,8 в местах интенсивного использования
		1	0	0	Свободная зона в верхнем окончании пандуса глубиной **«К»**	м	1,5	1,5		
		1	0	0	Свободная зона в нижнем окончании пандуса шириной **«К»**	м	1,5	1,5		
		1	0	0	Свободная зона в нижнем окончании пандуса глубиной **«К»**	м	1,5	1,5		
		0	0	0	Свободная зона при каждом изменении направления пандуса шириной **«К»**	м		1,5		
		0	0	0	Свободная зона при каждом изменении направления пандуса глубиной **«К»**	м		1,5		
		1	0	0	Поверхность покрытий пандуса нескользкая **«К», «О», «С», «Г», «У»**	соответствие	да		п.5.1.11	
		1	0	0	Поверхность покрытий пандуса отчетливо маркированная цветом или текстурой контрастными относительно прилегающей поверхности **«К», «О», «С», «Г», «У»**	соответствие	да		п.5.1.16 СП 59.13330.2020	
		1	0	0	Завершение горизонтальной части поручней длиннее наклонной части пандуса **«К», «С»**	м	0,3	0,3	п.5.1.13	
		1	0	0	Диаметр округлого сечения поручня **К», «О», «С», «Г», «У»**	м	0,5	0,03- 0,05	п.6.2.12	
		1	0	0	Расстояние в свету между поручнем и стеной **К», «О», «С», «Г», «У»**	м	0,045	не менее 0,045	п.6.2.12	
		1	0	0	Поверхность стены вдоль поручня гладкая, **«О», «С», «Г», «У»**	соответствие	да		п.6.2.12.	
		1	0	0	Высота колесоотбойников вдоль продольных краев маршей пандусов, **«К»**	м	не менее 0,05	не менее 0,05	п.5.1.16	
2.4	Пандусы	0	0	0	Ширина пандуса **«К»**	м		не менее 0,8	п.6.2.9	

	инвентарные									
2.5	Подъемные платформы	0	0	0	Свободное пространство перед подъемными платформами шириной **«К»**	м		не менее 1,6	п.6.2.17	
2.6	Входная площадка	1	0	0	Навес **«К», «О», «С», «Г», «У»**	наличие	да		п.6.1.4 СП 59.13330.2020	
		1	0	0	Подсветка **«К», «О», «С», «Г», «У»**	наличие	да		п.3.14 СНиП 35-101-2001	
		1	0	0	Водоотвод **«К», «О», «С», «Г», «У»**	наличие	да		п.6.1.4	
		1	0	0	Поперечный уклон, **«К»**	%	1	1-2		
		1	0	0	Поверхность покрытий твердая, не допускающая скольжения при намокании **«К», «О», «С», «Г», «У»**	соответствие	да			
		0	0	0	Высота площадки без пандуса	м		не более 0,015	п.6.1.2	
		0	0	0	Ширина входной площадки при новом строительстве, **«К»**	м		не менее 1,60	п.6.1.4	
		0	0	0	Глубина входной площадки при новом строительстве **«К»**	м		не менее 2,20	п.6.1.4	
		0	0	0	Ширина входной площадки при реконструкции в рамках разумного приспособления **«К»**	м		не менее 1,40	п.6.1.4	
		0	0	0	Глубина входной площадки при реконструкции в рамках разумного приспособления **«К»**	м		не менее 1,80	п.6.1.4	
		0	0	0	Ширина входной площадки при применении раздвижных автоматических дверей **«К»**	м		не менее 1,90	п.6.1.4	
		0	0	0	Глубина входной площадки при применении раздвижных автоматических дверей **«К»**	м		не менее 1,20	п.6.1.4	
		1	0	0	Ширина входной площадки с пандусом **«К»**	м	2,2	не менее 2,20	п.6.1.4	
		1	0	0	Глубина входной площадки с пандусом **«К»**	м	2,2	не менее 2,20		
2.7	Входные тамбуры	1	0	0	Ширина тамбура, при глубине не менее 2,45м **«К»**	м	2,4	не менее 1,6	п.6.1.8.	
		0-	0	0	Дренажные и водосборные решетки в одном уровне с поверхностью пола, ширина просветов их ячеек не более 0,013 м, длина не более 0,015 м, диаметр круглых ячеек не более 0,018 м, **«К», «О», «С»**	соответствие			п.6.1.8 СП 59.13330.2020	
2.8	Входные двери, в т. ч. тамбурные	1	0	9	Ширина дверных проемов вновь проектируемых зданий в свету **«К»**	м		не менее 0,9	п.6.1.5	
					Ширина одной створки (дверного полотна) при двухстворчатых дверях **«К»**	м	0,9	0,9	п.6.1.5	
					Ширина дверных проемов, реконструируемых/приспосабливаемых зданий (в случае нахождения их в несущих	м		не менее 0,8	п.6.1.5	

					конструкциях) в свету «К»					
		1	0	0	Высота каждого элемента порогов «К», «С»	м	0,014	не более 0,014	п.6.2.4	
		0	0	0	Смотровые панели в полотнах наружных дверей, заполненные прозрачным и ударопрочным материалом шириной не менее 0,15 м « К», «О»	наличие			п.6.1.5 СП 59.13330.2020	
		0	0	0	Нижняя часть смотровых панелей на высоте от уровня пола, «К», «О»	м		не выше 1.0	п.6.1.5 СП 59.13330.2020	
					Верхняя часть смотровых панелей на высоте от уровня пола «К», «О»	м		не ниже 1,6	п.6.1.5 СП 59.13330.2020	
		1	0	0	Обозначение символом входа, доступного для МГН «К», «О», «С»	наличие	да		п.6.5.1	
		0	0	0	Указатели направления пути к ближайшему доступному для МГН входу «К», «О», «С», «Г», «У»	наличие			п.6.5.1	
	Прозрачные двери на входах в здании, прозрачные ограждения и перегородки	1	0	0	Яркая контрастная маркировка (декоративные рисунки или фирменные знаки) высотой не менее 0,1м и шириной не менее 0,2 м на уровне 0,9-1.0 м от пола «С»	наличие	нет		п.6.1.6	
					Яркая контрастная маркировка (декоративные рисунки или фирменные знаки) высотой не менее 0,1м и шириной не менее 0,2 м на уровне 1.3-1.4 м от пола «С»	наличие	да			
		0	0	0	Высота от уровня пола верхней части противоударной полосы, «К»,	м		не менее 0,3	п.5.1.4 СП 59.13330.2020	
		1	0	0	Высота яркой, контрастной маркировки на прозрачных полотнах дверей «С»	м	0,1	не менее 0,1	п.6.1.6	
		1	0	0	Ширина яркой, контрастной маркировки на прозрачных полотнах дверей «С»	м	0,2	не менее 0,2	п.6.1.6	
		1	1	1	Высота размещения яркой, контрастной маркировки на прозрачных полотнах дверей от поверхности пешеходного пути «К», «О», «С», «Г», «У»	м	1,45	0,9-1,0 1,3-1,4	п.6.1.6	
2.9	Вестибюли общественных зданий	0	0	0	Контрольно-пропускные устройства и турникеты шириной в свету «К»	м		не менее 0,95	п.6.1.9	
					Дополнительный боковой проход для обеспечения эвакуации «К», «О», «С», «Г», «У»	наличие				
		0	0	0	Звуковые устройства ориентирования и информирования для обеспечения навигации, «С»	наличие			п.6.5.3	
		0	1	1	Информационные табло типа «бегущая строка» (либо эквивалент данного оборудования), «Г»	наличие	нет		п.6.5.7	
		0	1	1	Информационная мнемосхема (тактильная схема расположения служебных помещений)	наличие	нет		п.6.5.12	

					«С»					
3. Пути движения внутри здания										
3.1	Коридоры	1	0	0	Тактильные предупреждающие указатели глубиной 0,5-0,6 м с высотой рифов 4 мм на участках пола перед дверными проемами на расстоянии «С»	м	0,3	0,3	п.6.2.3 ГОСТ Р 52875-2018	
		1	0	0	Тактильные предупреждающие указатели глубиной 0,5-0,6 м с высотой рифов 4 мм на участках пола перед входами на лестницы на расстоянии «С»	м	0,3	0,3		
		1	0	0	Тактильные предупреждающие указатели глубиной 0,5-0,6 м с высотой рифов 4 мм на участках пола перед поворотом коммуникационных путей «С»	м	0,3	0,3		
		1	0	0	Ширина пути движения в коридорах **«К»**	м	1,9	не менее 1,5	п.6.2.1	
					Ширина пути движения в переходах в другое здание **«К»**	м		не менее 2.0		
		1	0	0	Ширина подхода к оборудованию и мебели, **«К»**	м	0,9	не менее 0,9	п.6.2.2	
		1	0	0	Диаметр зоны для самостоятельного разворота на 180°, **«К»**	м	1,4	не менее 1,4	п.6.2.2	
		1	0	0	Ширина прохода в помещение с оборудованием и мебелью, **«К»**	м	1,2	не менее 1,2	п.6.2.2	
		0	0	0	Ограждение пространства под выступающими более чем на 0,1 м частями навесных устройств и оборудования при их размещении на вертикальной поверхности выступающими более чем на 0,3 м при их размещении на отдельно стоящей опоре) на высоте от 0,7 до 2,1 м, **«С»**	наличие			п.6.2.6	
		0	0	0	Высота ворса ковров **«К», «О»**	м		не более 0,013	п.6.2.7	
3.2	Дверные и открытые проемы в стенах, выходах из помещений и коридоров	1	0	0	Ширина **«К»**	м	0,9	не менее 0,9	п.6.2.4	
		1	0	0	Высота порогов или перепад высот **«К», «С»**	м	0,014	не более 0,014	п.6.2.4	
		1	1	1	Контрастное сочетание цветов в применяемом оборудовании (дверь-стена-ручка) **«С»**	наличие	нет		п.6.4.1	
3.3	Межэтажная	1	0	0	Размеры ступеней: ширина проступей **«О», «С»**	м	0,3	0,28 - 0,35	п.6.2.8	

	лестница									
		1	0	0	Высота ступеней **«О», «С»**	м	0,13	0,13 - 0,17		
		0	1	1	Нанесение на проступи краевых ступеней противоскользящих полос, контрастных относительно поверхности ступени, шириной 0,08-0,1 м **«О», «С», «Г», «У»**	наличие	нет		п.6.2.8	
		1	0	0	Поверхность ступеней ровная и шероховатая **«О», «С», «Г», «У»**	соответствие	да		п.6.2.8	
		1	0	0	Бортики по боковым краям ступеней, не примыкающим к стенам или другие устройства для предотвращения соскальзывания трости или ноги высотой не менее 0,02 м **«О», «С», «Г», «У»**	наличие	да		п.6.2.8	
	Двухуровневые	1	0	0	Ограждения с поручнями вдоль обеих сторон на высоте **«О», «С»**	м	0,9 0,5	0,87-0,93	п.6.2.11 п.6.2.8	
		1	0	0	Завершающая горизонтальная часть поручня длиннее марша лестницы **«О», «С»**	м	0,3	0,27-0,33	п.6.2.11 п.5.1.13 п.6.2.8	
		1	0	0	Завершающая горизонтальная часть поручня не должна быть травмоопасной **«О», «С», «Г», «У»**	соответствие	да		п.6.2.11	
		1	0	0	Диаметр округлого сечения поручня **«О», «С», «Г», «У»**	м	0,4	0,03-0,05	п.6.2.12	
		1	0	0	Расстояние между поручнем и стеной **«О», «С», «Г», «У»**	м	0,045	не менее 0,045		
		1	0	0	Поверхность стены вдоль поручня гладкая, **«О», «С», «Г», «У»**	соответствие	да		п.6.2.12.	
		0	0	0	Разделительные поручни при ширине марша 4,0м и более **«О», «С»**	наличие			п.6.2.8	
		1	0	0	Ширина марша лестниц при отсутствии лифтов, **«О»**	м	1,4	не менее 1,35	СП 118.13330.2012 п.6.9	
		0	0	0	Ширина марша лестниц, ведущих на жилые этажи секционных трех- и более этажных жилых зданий **«О», «С»**	м		не менее 1,05	СП 54.13330.2012 п.8.2, табл.8.1	
		0	0	0	Открытые ступени (без подступенков) не допускаются **«О», «С»**	соответствие			п.6.2.8 СП 59.13330.2020	
		0	1	1	Рельефные обозначения этажей на поверхности поручней (за исключением стационаров) **«С»**	наличие	нет		п.6.2.12	
3.4	Лифты	1	0	0	Ширина кабины **«К»**	м	1,2	не менее 1,1	п.6.2.14	
		1	0	0	Глубина кабины **«К»**	м	1,/4	не менее 1,4		
		1	0	0	Ширина дверного проема **«К»**	м	0,9	не менее 0,9	п.6.2.13	

		1	0	0	Размер рабочей поверхности кнопки **«С»**	соответствие	да	не менее 0,02 м	ГОСТ 33652-2019, п.5.4.2,	
		1	0	0	Идентификация рабочей поверхности кнопок: визуальная (контрастность) **«С»**	соответствие	да			
		1	0	0	Идентификация рабочей поверхности кнопок: тактильная (рельеф), **«С»**	соответствие	да			
		1	0	0	Световая и звуковая сигнализация в кабине лифта **«С», «Г»**	наличие	да		п.6.2.16	
		1	0	0	Световая и звуковая сигнализация у каждой двери лифта **«С», «Г»**	наличие	да			
		0	0	0	Тактильные указатели уровня этажа у двери лифта **«С»**	наличие				
		1	0	0	Цифровое обозначение этажа размером не менее 0,1м на контрастном фоне напротив выхода из лифта на каждом этаже **«С»**	наличие	да			
		1	0	0	Цифровое обозначение этажа размером не менее 0,1м на контрастном фоне напротив выхода из лифта на каждом этаже **«С»**	м	0,2	не менее 0,1		
		1	0	0	Система двусторонней связи с диспетчером **«К», «О», «С», «Г», «У»**	наличие	да		п.6.2.14	
3.5	Пути эвакуации	0	1	1	Верхние и нижние ступени в каждом марше эвакуационных лестниц должны иметь одну или несколько противоскользящих полос общей шириной 0,08-0,1 м, окрашенные в контрастный цвет или применены тактильные указатели, контрастные по цвету по отношению к прилегающим поверхностям пола, **«О», «С», «Г», «У**	соответствие	нет		п.6.2.8	
		0	1	1	Кромки ступеней или поручни лестниц на путях эвакуации должны быть окрашены краской, светящейся в темноте, или на них наклеены световые ленты **«О», «С», «Г», «У**	соответствие	да		п.6.2.29	
		1	0	0	Эвакуационные знаки пожарной безопасности, **«К», «О», «С», «Г», «У»**	наличие	да		п.6.5.5	
		1	0	0	Указатели направления пути к ближайшему доступному для МГН эвакуационному выходу, **«К», «О», «С», «У»**	наличие	да		п.6.5.1	
	4. Специальные требования к помещениям, местам обслуживания инвалидов									
	В зоне обслуживания посетителей общественных зданий и сооружений различного назначения следует предусматривать места для инвалидов из расчета не менее 5%, но не менее одного места от расчетной вместимости учреждения или расчетного числа посетителей, в том числе и при выделении зон специализированного обслуживания МГН в здании. **Подходы, пути движения к объекту, входные узлы, пути движения внутри здания, санитарно-гигиенические помещения, автостоянки анкетируются по общим требованиям, представленным в пунктах: 1 – 3, 5,7 Анкеты.**									
	Название зоны (технического				Наименование ОСИ (см. прим. п.5)					

	средства)									
4.1.	**Помещения, места обслуживания МГН в общественных зданиях**									
4.1.1	Зона (зоны) обслуживания посетителей				Количество мест для инвалидов **«К», «О», «С», «Г», «У»**	%		5, но не менее одного места	п.8.1.4	
		0	1	1	Визуальная информация о местах получения услуги **«К», «О», «Г», «У»**	наличие	нет		п.6.5.4	
		0	0	0	Расположение визуальной информации на контрастном фоне с размерами знаков, соответствующими расстоянию рассмотрения, **«С», «У», «К», «О», «Г»**	соответствие				
	Вывеска	1	0	0	Высота расположения визуальной информации, **«С», «У», «К», «О», «Г»**	м	1,41	1,5-4,5		
		1	0	0	Тактильная информация (информирующая тактильная табличка) о местах получения услуги, расположенная рядом с дверью со стороны дверной ручки на высоте от 1,2 м до 1,6 м от уровня пола (расстояние от края таблички до края дверного проема 0,1 м), **«С»**	соответствие	да		п.6.5.9	
4.1.2	Помещения для приема посетителей	0	0	0	Площадь помещения для индивидуального приема посетителей: **«К», «О»:**					
		1	0	0	на одно рабочее место	кв. м	12,0	не менее 12,0	п.8.1.11 п.8.7.3	
		1	0	0	на два рабочих места	кв. м	18,0	не менее 18,0	п.8.1.11	
		1	1	1	Поверхность столов, прилавков, низа окошек касс, справочных и других мест обслуживания на высоте от уровня пола **«К»**	м	0,9	не более 0,85	п.8.1.7	
		1	0	0	Ширина рабочего фронта стола у места получения услуги, **«К»**	м	1,0	не менее 1,0	п.8.1.7	
		1	0	0	Ширина и высота проема для ног, **«К»**	м	0,75	не менее 0,75	п.8.1.7	
		1	0	0	Глубина проема для ног **«К»**	м	0,5	не менее 0,5	п.8.1.7	
4.2. Оборудование мест обслуживания МГН										
4.2.1	Помещения	1	0	0	Площадь на одно место для занимающегося инвалида (в том числе для хранения кресла-коляски)	кв. м.	4,5	не менее 4,5	п.8.5.12	
		1	0	0	Проход между скамьями в общих раздевальных **«К»**	м	1,5	не менее 1,8		
		0	1	1	Обозначение символом доступности для МГН доступных мест для переодевания, **«К», «О», «С»**	наличие символа	нет		п.6.5.1	

4.3. Оборудование мест обслуживания МГН в зданиях образовательного учреждения. **Для инвалидов рекомендуется делать доступными помещения зрительского комплекса: холл, гардероб, санузлы, коридоры, зал, классы**										
4.3.1	Подъемная платформа с вертикальным перемещением	0	0	0	Свободное пространство перед подъемными платформами шириной **«К»**	м		не менее 1,6	п.6.2.17	
	4.4. Оборудование мест обслуживания МГН в зданиях и помещениях учебно-воспитательного назначения									
4.4.1	Читальный зал библиотеки	0	0	0	Количество мест в читальных залах библиотек неспециализированных общеобразовательных учреждений, от общего количества мест **К», «О», «С», «Г», «У»**	%		не менее 5	п.8.1.4	
4.4.2	Учебные помещения	0	0	0	Световой сигнализатор школьного звонка и сигнала об эвакуации, **«Г»**	наличие			п.8.2.5	
		0	1	1	Обозначение символом доступности для МГН **«К», «О», «С», «Г»**	наличие	нет		п.6.5.1	
4.5. Расположение внутреннего оборудования и устройств в помещениях										
4.5.1	Помещения	1	1	1	Расположение приборов для открывания и закрывания дверей, горизонтальных поручней, ручек, кранов, кнопок различных аппаратов, отверстия питьевых, торговых и билетных автоматов, отверстия для чип-карт, терминалы, рабочие дисплеи и прочие устройства, которыми могут воспользоваться МГН на высоте, **«К», «О», «С»**	м	1,7	0,85-1,1	п.6.4.2	
		1	0	0	То же на расстоянии от боковой стены, **«К», «О», «С»**	м	0,6	не менее 0,6	п.6.4.2	
		1	0	0	Высота расположения выключателей и розеток, **«К», «О», «С»**	м	0,4	0,4-0,8		
4.6. Оборудование мест обслуживания МГН в здании.										
Раздельные помещения раздевалка мужская, женская										
4.6.1	Помещения раздевальных	1	0	0	Площадь на одно место для занимающегося инвалида (в том числе для хранения кресла-коляски)	кв. м.	4,5	не менее 4,5	п.8.5.12	
		1	0	0	Проход между скамьями в общих раздевальных **«К»**	м	1,2	не менее 1,8		
		0	1	1	Глубина сиденья **«О», «С», «К»**	м		не менее 0,5	п.6.3.5	
		0	1	1	Длина сиденья **О», «С», «К»**	м		не менее 0,5		
		0	1	1	Обозначение символом доступности для МГН доступных мест для переодевания, **«К», «О», «С»**	наличие символа	нет		п.6.5.1	
Помещение санузел с душевой Детские помещения										

4.6.2		1	1	1	Ширина двери кабины **«К»**	м	0,8	0,9	п.6.2.4	
		1	0	0	Направление открывания двери кабины **«К», «О», «С», «Г», «У»**	соответствие	наружу	наружу	п.6.3.5	
		1	0	0	Вход в кабину непосредственно из гардеробной **«О», «С»**	соответствие	да		п.6.3.5	
		0	1	1	Опорные поручни у унитаза**« О», «К»**	наличие	нет		п.6.3.3	
		0	1	1	Крючки для одежды, костылей и других принадлежностей **«К», «О», «С», «Г», «У»**	наличие	нет		п.6.3.3	
		0	1	1	Поручни около умывальника **«О», «С», «К»**	наличие	нет		п.6.3.3	
		0	0	0	Высота унитаза от уровня пола до поверхности сиденья в пределах 0,45-0,50 м **«К»**	соответствие			п.6.3.3	
		0	0	0	Высота расположения раковины **«К»**	м		0,8-0,85	п.8.1.7	
		0	0	0	Ширина и высота проема для ног около раковины, **«К»**	м		не менее 0.75	п.8.1.7	
		0	0	0	Глубина проема для ног около раковины **«К»**	м		не менее 0,5	п.8.1.7 п.6.3.6	
		0	1	1	Система тревожной сигнализации, обеспечивающая связь с помещением постоянного дежурного персонала (поста охраны или администрации объекта) **«К», «О», «С», «Г», «У»**	наличие	нет			
		0	0	0	Обозначение у дверей кабины со стороны дверной ручки символом доступности кабины для инвалидов, в том числе рельефным, на высоте 1,2-1,6 м от поверхности пола и на расстоянии 0,1-0,5 м от края двери, **«К», «О», «С», «Г», «У»**	соответствие	нет			
4.6.3	Душевая	1	1	1	Количество доступных кабин с пространством для подъезда кресла-коляски	количество	2	не менее одной	п.8.1.4	
		1	0	0	Нескользкий пол **«С», «О», «К», «Г», «У»**	соответствие	да		п.6.3.5	
		0	0	0	Ширина поддона (трапа) без порога не менее **«К»,«О», «С»**	м		не менее 0.9	п.6.3.7	
		0	1	1	Высота переносного или складного сиденья **«К», «О», «С»**	м		0,48	п.6.3.5	
		1	1	1	Ручной душ **«С», «О», «К», «Г», «У»**	наличие	да		п.6.35	
	Возле душа	0	1	1	Настенные поручни **«С», «О»**	наличие	нет		п.6.3.5	
		1	0	0	Кран с рычажной рукояткой и термостатом (или автоматические и сенсорные краны бесконтактного типа) **«К», «С», «О»**	наличие	да		п.6.3.9	
		0	1	1	Глубина сиденья **«О», «С», «К»**	м		не менее 0.5	п.6.3.5	

		0	1	1	Длина сиденья **О», «С», «К»**	м		не менее 0,5		
		1	0	0	Размеры кабины в плане: ширина **«К»:**	м	1.1	не менее 1,8	п.6.3.7	
		1	0	0	Глубина **«К»**	м	1.1	не менее 1,8		
		0	1	1	Система тревожной сигнализации, обеспечивающая связь с помещением постоянного дежурного персонала (поста охраны или администрации объекта) **«К», «О», «С», «Г», «У»**	наличие	нет		п.6.3.6	
5. Санитарно-гигиенические помещения (п.5.3.1. Во всех зданиях, где имеются санитарно-бытовые помещения, должны быть предусмотрены специально оборудованные для МГН места в раздевальных, универсальные кабины в уборных и душевых)										
5.1	Универсальная кабина.	1	0	0	Ширина **«К»**	м	2,2	не менее 2,2	п.6.3.3	Размеры универсальных (кабин могут изменяться в
		1	0	0	Глубина **«К»**	м	2,4	не менее 2,25	п.6.3.3	
		1	0	0	Ширина двери кабины **«К»**	м	0,96	не менее 0,9	п.6.2.4	
		1	0	0	Направление открывания двери кабины **«К», «О», «С», «Г», «У»**	соответствие	да	внутрь	п.6.3.3	
		1	0	0	Опорные поручни у унитаза **« О», «К»**	наличие	да		п.6.3.3	
		0	1	1	Крючки для одежды, костылей и других принадлежностей **«К», «О», «С», «Г», «У»**	наличие	нет		п.6.3.3	
		1	0	0	Поручни около умывальника **«О», «С», «К»**	наличие	да		п.6.3.3	
		1	0	0	Высота унитаза от уровня пола до поверхности сиденья в пределах 0,45-0,50 м **«К»**	соответствие	да		п.6.3.3	
		1	0	0	Высота расположения раковины **«К»**	м	0,80	0,8-0,85	п.8.1.7	
		1	0	0	Ширина и высота проема для ног около раковины, **«К»**	м	0,75	не менее 0,75	п.8.1.7	
		1	1	1	Глубина проема для ног около раковины **«К»**	м	0,5	не менее 0,5	п.8.1.7	
		1	0	0	Система тревожной сигнализации, обеспечивающая связь с помещением постоянного дежурного персонала (поста охраны или администрации объекта) **«К», «О», «С», «Г», «У»**	наличие	да		п.6.3.6	
		1	0	0	Обозначение у дверей кабины со стороны дверной ручки символом доступности кабины для инвалидов, в том числе рельефным, на высоте 1,2-1,6 м от поверхности пола и на расстоянии 0,1-0,5 м от края двери. **«К», «О», «С», «Г», «У»**	соответствие	да			
6. Автостоянка										

6.1	Индивидуальная автостоянка около здания	0	1	1	Места для автотранспорта инвалидов **«К», «О»**	%		10% мест от общего количества (но не менее одного места)	п.5.2.1	
		0	0	0	Расстояние от стоянки автотранспорта инвалида до входа в учреждение **«К», «О»**	м		не далее 50	п.5.2.2	
		0	0	0	Ширина зоны для парковки **«К»**	м		3,6	п.5.2.4	
		0	0	0	Длина зоны для парковки **«К»**	м		6,0		

Примечание:

1. В случае если зона, элемент зоны, техническое средство не предусмотрены Анкетой, создаётся новая строка, с соответствующим порядковым номером и заполняются все графы Анкеты. Графы 7,8,9 определяются организацией самостоятельно в соответствии с нормативными требованиями по согласованию со службой заказчика, ОСЗН, Центром.
2. В случае наличия зон, элементов зон одинаковых по названию (лестница, коридор, пандус) им присваиваются порядковые номера (внутренняя лестница №1; внутренняя лестница №2, внутренняя лестница №5) и по каждой из этих зон заполняются соответствующие графы Анкеты.
3. В случае если ОСИ имеет несколько действующих входных узлов, один из них обследуется с учётом потребностей всех категорий инвалидов, включая инвалидов, использующих для передвижения кресла-коляски. Остальные входные узлы должны быть обследованы с учетом потребностей МГН, за исключением инвалидов, использующих для передвижения кресла-коляски.
4. При заполнении п.1.1. анкеты «Пути пешеходного движения» необходимо учитывать следующее. Анкетированию подлежат пути пешеходного движения, находящиеся на земельном участке организации, а также пешеходные пути, находящиеся за пределами земельного участка, и ведущие к организации (участки пешеходных путей от организации до ближайших остановок наземного пассажирского транспорта, а также ближайших станций метрополитена, находящихся не далее 500 метров от организации).
5. В случае если зона, элемент зоны, техническое средство не находится в ведении анкетируемого учреждения, то в поле «Наименование ОСИ» указывается наименование ОСИ (если известно его наименование) в чьем ведении находится данная зона, элемент зоны, техническое средство. В случае если наименование ОСИ неизвестно проставляется «не знаю». Замеры параметров по данным зонам осуществляются и заполняются сотрудником, проводящим анкетирование.
6. При заполнении п.1.1. анкеты «Пути пешеходного движения» обследованию подлежит путь от ближайшей остановки городского транспорта до места получения услуги, либо проживания МГН.
7. Анкетирование (определение доступности от входной площадки до квартиры инвалида) подъезда жилого дома производится в соответствии с разделами 2, 3 анкеты.

+7(911) 257-51-77	Представитель МРОО «Прекрасный Мир»	Никитин А.Г.		« 29 » мая 2025г.
телефон	Заполнил Анкету:	ФИО	(подпись)	
	Заведующий Государственного бюджетного дошкольного образовательного учреждения детский сад №17 Выборгского района Санкт-Петербурга	Бурина Н.Б.		«____»_____2025г.
Согласовано:	Должность руководителя обследованного объекта	ФИО	(подпись)	
телефон				

АКТ № 350
согласованных с общественным объединением инвалидов
мер для обеспечения доступа инвалидов к месту предоставления услуги
(в случаях, если существующие объекты социальной, инженерной и транспортной инфраструктур невозможно полностью приспособить с учетом потребностей инвалидов до проведения реконструкции или капитального ремонта)

Государственное бюджетное дошкольное общеобразовательное учреждение детский сад №17 Выборгского района Санкт-Петербурга

I. Краткая характеристика объекта социальной инфраструктуры (далее – Объект)

Адрес Объекта, на котором предоставляются услуги и составляется данный акт: ***194156, город Санкт-Петербург, улица Манчестерская, дом 3, корпус 3, строение 1***

Сведения об Объекте:
-отдельно стоящее здание 3 этажа, 4554.6 кв.м.;
-наличие прилегающего земельного участка, ***да, 9500 кв.м.;***
Объект культурного наследия: ***нет;***
Форма собственности: ***государственная;***
Основание для пользования Объектом: ***оперативное управление;***
Административно-территориальная подведомственность: ***региональная;***
Наименование и адрес вышестоящей организации: ***Администрация Выборгского района Санкт-Петербурга, 194100, Санкт-Петербург, Большой Сампсониевский пр., д.86.***

II. Краткая характеристика действующего порядка предоставления на Объекте услуг населению

Сфера деятельности: ***ОКВЭД 85.11 Образование дошкольное, 85.41 Образование дополнительное детей и взрослых, 85.41.91 Деятельность по организации отдыха детей и их оздоровления;***
Наименование предоставляемых услуг: ***осуществление образовательной деятельности по образовательной программе дошкольного образования;***
Плановая мощность (посещаемость): ***- 250 человек;***
Форма способа оказания услуг: ***на объекте;***
Категории обслуживаемого населения по возрасту: ***дети;***
Категории инвалидов, для которых согласовываются меры для обеспечения доступа на Объект: ***инвалиды на креслах-колясках, инвалиды с нарушениями опорно-двигательного аппарата, инвалиды с нарушением слуха, инвалиды с нарушением зрения, инвалиды с нарушением умственного развития.***

Мы, нижеподписавшиеся,
Заведующий Государственного бюджетного дошкольного образовательного учреждения детский сад №17 Выборгского района Санкт-Петербурга Бурина Наталья Борисовна , с одной стороны, и ***председатель Межрегиональной общественной организации помощи инвалидам «Прекрасный Мир» Никитина Наталия Михайловна***, с другой стороны, составили настоящий акт о нижеследующем:

Согласно статье 15 Федерального закона от 24.11.1995 № 181-ФЗ «О социальной защите инвалидов в Российской Федерации» (далее - Федеральный закон №181-ФЗ) в случае, если объект социальной инфраструктуры невозможно полностью приспособить с учетом потребностей инвалидов, собственник этого объекта до его реконструкции или капитального ремонта должен принимать меры для обеспечения доступа инвалидов к месту предоставления услуги, согласованные с одним из общественных объединений инвалидов.

III. Оценка соответствия уровня доступности для инвалидов Объекта по данному адресу для согласования мер по обеспечению доступа инвалидов к месту предоставления услуги

Указывается наличие или отсутствие (на момент осмотра) нижеуказанных показателей и категория инвалидов, для которой данный показатель имеет значение: *да (соответствуют для К,О,С,Г,У / не соответствуют для К,О,С,Г,У) / нет.*

1. Выделенные стоянки автотранспортных средств для инвалидов: ***нет;***
2. Пандус стационарный наружный: ***да, (соответствует К);***
3. Пандус стационарный внутренний: ***нет;***
4. Пандус инвентарный, роллопандус: ***нет;***
5. Наружная лестница входной зоны: ***да, (соответствует О, не соответствует С);***
6. Внутренняя лестница входной зоны: ***нет;***
7. Поручни наружные входной зоны: ***да, (частично соответствуют К,О, не соответствуют С);***
8. Поручни внутренние входной зоны: ***нет;***
9. Дверные проемы входной зоны: ***да, (соответствуют К,О, частично соответствуют С);***
10. Подъемная платформа наружная: ***нет;***
11. Подъемная платформа внутренняя: ***нет;***
12. Кнопка вызова персонала на входной зоне (на высоте от 0,75-1,2м.): ***да;***
табличка с номером телефона вызова помощи***) нет;***
13. Лифт пассажирский: ***да, (соответствует К,О,С,Г,У);***
14. Лифт грузовой: ***нет;***
15. Мобильные лестничные подъемники: ***нет;***
16. Санитарно-гигиенические помещения:***да, (частично соответствуют К,О,С,Г,У);***
17. Наличие носителей информации о путях движения на объекте для всех категорий инвалидов *К,О,С,Г,У*: ***да;***
17.1. тактильная предупреждающая и направляющая разметка на путях движения инвалидов с нарушениями зрения: ***нет;***
17.2. дублирование необходимой для инвалидов с нарушениями зрения информации в виде: звуковой информации: ***нет;***
надписей, знаков и иной текстовой и графической информации знаками, выполненными рельефно - точечным шрифтом Брайля: ***да;***
17.3. дублирование необходимой для инвалидов по слуху звуковой информации в виде зрительной информации: ***нет;***
17.4. наличие на электронных средствах (информационный киоск), отображения информации в режиме для слабовидящих пользователей: ***нет;***
18. На официальном сайте учреждения ***Государственного бюджетного дошкольного образовательного учреждения детский сад №17 Выборгского района Санкт-Петербурга,*** в информационно -телекоммуникационной сети «Интернет» https://gdou17.ru/ размещение информации о порядке предоставления услуг для инвалидов на Объекте: ***да;***
19. Версия для слабовидящих на официальном сайте учреждения: ***да;***

IV. Согласование мер по обеспечению доступности места предоставления услуги для инвалидов и других маломобильных групп

В связи с необходимостью обеспечения доступности для инвалидов и других маломобильных групп населения в ***Государственном бюджетном дошкольном образовательном учреждении детский сад №17 Выборгского района Санкт-Петербурга*** по адресу: ***194156, город Санкт-Петербург, улица Манчестерская, дом 3, корпус 3, строение 1,*** и учитывая, что до проведения реконструкции или капитального ремонта помещений, в которых расположен Объект, являющийся в настоящее время ***частично доступным*** для инвалидов и других маломобильных групп населения, в соответствии со статьей 15 Федерального закона № 181-ФЗ согласовываются следующие меры по обеспечению доступности места предоставления услуги для инвалидов и других маломобильных групп:

№ п/п	Категории инвалидов, для которых разработаны меры К, О, С, Г, У	Принятые меры для обеспечения доступа инвалидов к месту предоставления услуги на Объекте услуг(и) на момент осмотра, до проведения реконструкции или капитального ремонта	№ приказа, дата
1	2	3	4
		Основные меры	
1		**Зона: территория, прилегающая к Объекту, принадлежащая организации, расположенной на Объекте (пути движения по территории)**	
1.1	**К,О,С,Г,У**	Территория учреждения ограждена забором. Перед входом на внутреннюю территорию оборудован входной узел с входной калиткой. На элементе входной калитки установлена система двусторонней голосовой связи Домофон вызова ответственного сотрудника, для оказания помощи инвалиду по сопровождению до места предоставления услуги Отсутствует навигация путей следования инвалидов к входам в здание. Движение инвалидов по территории организовано с помощью сопровождающих ответственных сотрудников. Все пешеходные дорожки на территории имеют твердое покрытие.	
1.2	**К,О,С,Г,У**	**Приказом №80/3-од от 13.05.2025 г.** назначены ответственные сотрудники учреждения: *-старший воспитатель Ельмеева Е.Г.,* *-старший воспитатель Бурцева Д.Ю.,* *-заведующий хозяйством Гречко А.В.,* *-заведующий хозяйством Заказова Г.Г.,* для сопровождения МГН и инвалидов, помощи при входе и выходе из здания, по путям перемещения внутри здания, до места предоставления услуги, и ситуационную помощь, с которыми проведены инструктаж в соответствии с приказом и в должностные инструкции, которых внесены соответствующие изменения. Информация о проведении инструктажа в отношении вышеуказанного сотрудника отражены в журнале проведения инструктажа.	**Приказ №80/3-од от 13.05.2025**

		Провела: *заместитель заведующего Переудина Ю.Е.*	
2		**Зона: входной узел (наружные лестницы, пандусы, входные площадки, подъемные платформы, входные тамбуры, входные двери, вестибюли)**	
2.1	**К,О,С,Г,У**	***Главный вход*** На входном узле, со стороны наружного лестничного марша, подъема наружного пандуса отсутствует кнопка вызова ответственного сотрудника, для помощи МГН.	
2.2	**О,С,Г,У**	***Наружный лестничный марш*** Входной узел оборудован наружным лестничным маршем. Наружный лестничный марш оборудован двухсторонними двухуровневыми ограждениями с поручнями.	
2.3	**К**	***Наружный пандус*** Для доступа в здание инвалидов на колясках установлен наружный стационарный двухуровневый пандус. Пандус оборудован двухсторонними двухуровневыми опорными поручнями.	
2.4	**К,О,С,Г,У**	***Площадка на входном узле*** Над входной дверью установлен навес, установлено освещение. Размещена тактильная информационная вывеска с названием организации, часами работы, номером телефона текстом со шрифтом Брайля. Установлены пиктограммы доступности входа для инвалидов по категориям. У входной двери установлена система с обратной связью Домофон вызова ответственного сотрудника, для оказания помощи инвалиду по сопровождению до места предоставления услуги. Входные двери, тамбурные двери двухстворчатые. Стеклянное полотно входной двери, внутренней двери тамбура имеет контрастную маркировку. В тамбуре размещена мнемосхема информационная тактильная рельефно-графическая со шрифтом Брайля помещений здания перемещения инвалидов МГН.	
2.5	**К,О,С,Г,У**	Помощь до места предоставления услуги включая допуск на объект сурдопереводчика, тифлосурдопереводчика и инвалидов с нарушениями зрения, использующих собаки-поводыря при наличии документа, подтверждающего ее специальное обучение (приказ Минтруда России от 22.06.2015 г № 38) организовано с помощью ответственных за сопровождение сотрудников учреждения.	**Приказ №80/3-од от 13.05.2025**
3		**Зона: пути перемещения внутри здания (коридоры, переходы в другое здание, дверные и открытые проемы, внутренние лестницы, внутренние пандусы, подъемные платформы, лифты, пути эвакуации)**	
3.1	**К,О,С,Г,У**	Пути перемещения внутри здания дверные и открытые проемы доступны с сопровождением.	
3.2	**О,С,Г,У**	***Межэтажный лестничный марш.*** Входные двери двухстворчатые. Лестничный марш оборудован непрерывным с внутренней стороны ограждением с опорными двухуровневыми поручнями. Настенными двухуровневыми опорными поручнями. На краевых ступенях отсутствует контрастная маркировка	

3.3	К,О,С,Г,У	***Зона безопасности. Лифтовые холлы.*** Расположена на всех этажах. Обозначена информационной тактильной табличкой. Размещено для инвалидов - переговорное устройство с отображением визуальной информации ***Пассажирский лифт*** Обозначен пиктограммой доступности для инвалидов, и номером этажа. Дверной проём двухстворчатый. На посадочных площадках лифта у лифтовой кабины – установлена кнопка вызова лифта со световым указателем Кабина лифта оборудована опорным поручнем. Внутри кабины информационная панель управления имеет световые указатели местоположения кабины, звуковое сопровождение, информирование. Кнопки имеют световую индикацию, тактильную информацию.	
Эвакуационный выход с межэтажного лестничного марша на внутреннюю территорию			
3.4	О,С,Г,У	***Площадка на входном узле*** Над входной дверью установлен навес, установлено освещение. Входные двери двухстворчатые. Стеклянное полотно входной двери имеет контрастную маркировку. Входная площадка имеет ограждения. Отсутствуют низко расположенные настенные направляющие линии вдоль всего маршрута эвакуации.	
3.5	О,С,Г,У	***Наружный лестничный марш.*** Входной узел оборудован наружным лестничным маршем двухсторонним ограждением с двухсторонними двухуровневыми опорными поручнями.	
3.6	К,О,С,Г,У	Перемещение инвалидов и МГН, оказание ситуационной помощи внутри здания организовано с помощью ответственных за сопровождение сотрудников. Оказание ситуационной помощи инвалидам при учреждении предоставляется см. пункт **1.2,** в том числе в чрезвычайной ситуации.	**Приказ №80/3-од от 13.05.2025**
4		**Зона: места обслуживания инвалидов**	
4.1	К,О,С,Г,У	*1 этаж* Зона целевого назначения помещений предоставление услуг для инвалидов и МГН, получение консультаций и справок организовано на первом этаже. В холле расставлена мебель для ожидания. Установлен пост охраны.	
4.3	К,О,С,Г,У	*2 этаж* ***Спортивный зал*** Отсутствует пиктограмма доступности для инвалидов Входные двери двухстворчатые. Помещение зала одноуровневое	
4.4	К,О,С,Г,У	***Музыкальный зал*** Отсутствует пиктограмма доступности для инвалидов Входные двери двухстворчатые. Помещение зала одноуровневое.	
4.5	К,О,С,Г,У	***Медицинский блок*** У входной двери отсутствует информационная тактильная табличка с названием помещения для инвалидов.	

4.6	О,С,Г,У	***Бассейн. Вход осуществляется с коридора.*** Отсутствует пиктограмма доступности для инвалидов ***Раздевальная*** У входной двери отсутствует табличка Отсутствует гардеробный шкаф для инвалидов. отсутствует кнопка экстренной помощи. Для ориентирования лиц с нарушением зрения, вдоль стен на входах из помещений для переодевания отсутствуют горизонтальные поручни. ***Туалет Универсальная кабина*** У входной двери отсутствует табличка Установлена раковина умывальника Установлен. Отсутствует кнопка экстренной помощи. ***Душевая*** Отсутствует откидное сиденье возле душа. Отсутствуют вертикальный и горизонтальный опорные поручни Отсутствует кнопка экстренной помощи. На полотне входной двери отсутствует табличка бассейн	
4.7	С	Организовать:- допуск на объект собаки-проводника при наличии документа, подтверждающего ее специальное обучение (приказ Минтруда России от 22.06.2015 № 386н)	
4.8	К,О,С,Г,У	Перемещение инвалидов и МГН внутри здания организовано с помощью ответственных за сопровождение сотрудников. Оказание ситуационной помощи инвалидам при учреждении предоставляется см. пункт **1.2**	**Приказ №80/3-од от 13.05.2025**
5		**Зона: санитарно-гигиенические помещения (туалетные и душевые кабины)**	
5.1	К,О,С,Г,У	*1 этаж.* ***Санитарно-гигиеническое помещение*** Универсальная кабина. Установлена тактильная пиктограмма доступности для инвалидов, тактильная мнемосхема. Унитаз оборудован стационарным и откидным опорными поручнями. отсутствуют крючки для костылей, тростей. Установлена кнопка экстренной помощи. Установлена раковина умывальника с опорным поручнем	
6		**Информационное обеспечение на Объекте**	
6.1	К,О,С,Г,У	Информационное обеспечение на объекте обеспечивается с помощью ответственного за сопровождение инвалидов сотрудника в соответствии с приказом. См. п.**1.2**	**Приказ №80/3-од от 13.05.2025**
6.2	К,О,С,Г,У	На официальном сайте учреждения в информационно-телекоммуникационной сети «Интернет» https://gdou17.ru/ размещена: - контактная информация; - правила посещения; - режим работы учреждения; - информация о специалистах и видах услуг; - информация о способах получения услуг для инвалидов;	
6.3	К,О,С,Г,У	**Приказом №80/3-од от 13.05.2025г.** назначен ответственный сотрудник учреждения:	**Приказ №80/2-од от**

		-музыкальный руководитель Гречко Е.Б.,. для размещения информации об условиях доступности для инвалидов, предоставляемых услугах на сайте учреждения	13.05.2025
Дополнительные меры (при наличии)			
7		**Зона: пути движения к Объекту**	
7.1	**К,О,С,Г,У**	Маршрут движения от ближайшей остановки транспорта общественного ***Проспект Энгельса – 990м.*** ***Общественный наземный транспорт:*** ***Автобус:*** *№40,№86* ***Трамвай:*** *№20, №21* ***Общественный подземный транспорт:*** ***Станция метро:*** *«Удельная»* ***- 1,72 км.***	
8		**Зона: места парковки для автомобилей инвалидов**	
8.1	**К,О,С,Г,У**	На территории, прилегающей к учреждению, отсутствуют оборудованные парковочные места автостоянки для инвалидов.	

Заведующий Государственного бюджетного дошкольного образовательного учреждения детский сад №17 Выборгского района Санкт-Петербурга

_____ / Бурина Н.Б./

М.П. Дата

Председатель Межрегиональной общественной организации помощи инвалидам «Прекрасный Мир»

_____ /Никитина Н.М. /

М.П. Дата